







52:26:0020013:5:3У1	1-8	9789	Под складом материалов с площадкой ОНО ОПХ "Центральное"	Земли промышленности, энергетики, транспорта, связи, радиовещания, телевидения, информатики, земли для обеспечения космической деятельности, земли обороны, безопасности и земли иного специального назначения	Автомобильный транспорт (код 7.2)	Местоположение установлено относительно ориентира, расположенного в границах участка. Ориентир д.Козлова. Участок находится примерно в 0,8 км, по направлению на северо-запад от ориентира. Почтовый адрес ориентира: Нижегородская обл, р-н Кстовский
52:26:0020013:4:3У1	1-8	9789	Под складом материалов с площадкой ОНО ОПХ "Центральное"	Земли промышленности, энергетики, транспорта, связи, радиовещания, телевидения, информатики, земли для обеспечения космической деятельности, земли обороны, безопасности и земли иного специального назначения	Автомобильный транспорт (код 7.2)	Местоположение установлено относительно ориентира, расположенного в границах участка. Ориентир д.Козлова. Участок находится примерно в 0,8 км, по направлению на северо-запад от ориентира. Почтовый адрес ориентира: Нижегородская обл, р-н Кстовский.
52:18:0080230:40:3У1*	1-31	3369	под индивидуальные гаражи бокового типа для личных автомашин	Земли населенных пунктов	Улично-дорожная сеть (код 12.0.1)	Нижегородская обл., г. Нижний Новгород, Приокский район, ул. Ларина
52:18:0080230:40:3У3*	79-90	565	под индивидуальные гаражи бокового типа для личных автомашин	Земли населенных пунктов	Улично-дорожная сеть (код 12.0.1)	Нижегородская обл., г. Нижний Новгород, Приокский район, ул. Ларина
52:18:0080230:24:3У1	1-6	38	под эксплуатацию существующей автобазы	Земли населенных пунктов	Улично-дорожная сеть (код 12.0.1)	Нижегородская обл., г. Нижний Новгород, Приокский район, ул. Ларина, 15
52:18:0080269:152:3У1	1-5	263	Многоэтажная жилая застройка (высотная застройка)	Земли населенных пунктов	Улично-дорожная сеть (код 12.0.1)	Российская Федерация, Нижегородская обл., г. Нижний Новгород, Приокский район, примыкает к восточной границе н.п. Ольгино
52:18:0080269:152:3У2	6-9	99	Многоэтажная жилая застройка (высотная застройка)	Земли населенных пунктов	Улично-дорожная сеть (код 12.0.1)	Российская Федерация, Нижегородская обл., г. Нижний Новгород, Приокский район, примыкает к восточной границе н.п. Ольгино
52:18:0080269:152:3У3	10-16	276	Многоэтажная жилая застройка (высотная застройка)	Земли населенных пунктов	Улично-дорожная сеть (код 12.0.1)	Российская Федерация, Нижегородская обл., г. Нижний Новгород, Приокский район, примыкает к восточной границе н.п. Ольгино
52:18:0080269:173:3У1	1-76	90506	Многоэтажная жилая застройка (высотная застройка)	Земли населенных пунктов	Улично-дорожная сеть (код 12.0.1)	Российская Федерация, Нижегородская обл., г. Нижний Новгород, Приокский район, примыкает к восточной границе н.п. Ольгино
52:18:0080269:173:3У2	77-80	203	Многоэтажная жилая застройка (высотная застройка)	Земли населенных пунктов	Улично-дорожная сеть (код 12.0.1)	Российская Федерация, Нижегородская обл., г. Нижний Новгород, Приокский район, примыкает к восточной границе н.п. Ольгино
52:18:0080269:173:3У3	81-88	303	Многоэтажная жилая застройка (высотная застройка)	Земли населенных пунктов	Улично-дорожная сеть (код 12.0.1)	Российская Федерация, Нижегородская обл., г. Нижний Новгород, Приокский район, примыкает к восточной границе н.п. Ольгино
52:18:0080269:173:3У4	89-92	256	Многоэтажная жилая застройка (высотная застройка)	Земли населенных пунктов	Улично-дорожная сеть (код 12.0.1)	Российская Федерация, Нижегородская обл., г. Нижний Новгород, Приокский район, примыкает к восточной границе н.п. Ольгино
52:18:0080269:173:3У5	93-100	320	Многоэтажная жилая застройка (высотная застройка)	Земли населенных пунктов	Улично-дорожная сеть (код 12.0.1)	Российская Федерация, Нижегородская обл., г. Нижний Новгород, Приокский район, примыкает к восточной границе н.п. Ольгино
52:18:0080269:173:3У6	101-105	289	Многоэтажная жилая застройка (высотная застройка)	Земли населенных пунктов	Улично-дорожная сеть (код 12.0.1)	Российская Федерация, Нижегородская обл., г. Нижний Новгород, Приокский район, примыкает к восточной границе н.п. Ольгино
52:18:0080269:173:3У7	106-113	415	Многоэтажная жилая застройка (высотная застройка)	Земли населенных пунктов	Улично-дорожная сеть (код 12.0.1)	Российская Федерация, Нижегородская обл., г. Нижний Новгород, Приокский район, примыкает к восточной границе н.п. Ольгино
52:18:0080269:154:3У1	1-9	1700	Многоэтажная жилая застройка (высотная застройка)	Земли населенных пунктов	Улично-дорожная сеть (код 12.0.1)	Российская Федерация, Нижегородская обл., г. Нижний Новгород, Приокский район, примыкает к восточной границе н.п. Ольгино
52:18:0080269:159:3У1	1-13	2765	Многоэтажная жилая застройка (высотная застройка)	Земли населенных пунктов	Улично-дорожная сеть (код 12.0.1)	Российская Федерация, Нижегородская обл., г. Нижний Новгород, Приокский район, примыкает к восточной границе н.п. Ольгино
52:18:0080269:146:3У1	1-5	302	Многоэтажная жилая застройка (высотная застройка)	Земли населенных пунктов	Улично-дорожная сеть (код 12.0.1)	Российская Федерация, Нижегородская обл., г. Нижний Новгород, Приокский район, примыкает к восточной границе н.п. Ольгино
52:18:0080269:161:3У1	1-8	2212	Многоэтажная жилая застройка (высотная застройка)	Земли населенных пунктов	Улично-дорожная сеть (код 12.0.1)	Российская Федерация, Нижегородская обл., г. Нижний Новгород, Приокский район, примыкает к восточной границе н.п. Ольгино
52:18:0080269:162:3У1	1-9	2894	Многоэтажная жилая застройка (высотная застройка)	Земли населенных пунктов	Улично-дорожная сеть (код 12.0.1)	Российская Федерация, Нижегородская обл., г. Нижний Новгород, Приокский район, примыкает к восточной границе н.п. Ольгино

Примечания:  
 \* Проектной документацией предполагается изъятие гаражей для государственных нужд с выплатой компенсаций в соответствии с законодательством Российской Федерации. Перечень и сведения объектов капитального строительства, подлежащих изъятию и расположенных на образуемых земельных участках с условными кадастровыми номерами 52:18:0080230:40:3У1\*, 52:18:0080230:40:3У2\*, 52:18:0080230:40:3У3\*: № № 1-41; № 131-132; № № 133-№ 168; № № 169-175; № № 232-238.  
 \*\* Проектом межевания территории предусмотрено образование земельного участка 52:26:0000000:451:3У1(7) (52:26:0020013:6) (в собственности Российской Федерации, в постоянном (бессрочном) пользовании Федерального государственного бюджетного научного учреждения «Федеральный Аграрный Научный Центр Северо-Востока имени Н.В. Рудницкого»). В соответствии с частью 2 статьи 102 Земельного Кодекса Российской Федерации в отношении водных объектов, полностью находящихся в пределах земель сельскохозяйственного назначения и (или) земель других категорий, такие земли не относятся к землям водного фонда.  
 В соответствии с пунктом 1 части 6 статьи 11\* Земельного Кодекса Российской Федерации проектом межевания территории предусмотрен раздел земельных участков, находящихся

Перечень координат характерных точек части водного объекта, предоставляемой в пользование на период строительства линейного объекта

Номер характерной точки границы	Координаты, м	
	X	Y
BO-1		
1	519745.39	2215642.03
2	519745.69	2215640.57
3	519745.90	2215639.53
4	519746.07	2215638.72
5	519746.18	2215638.05
6	519746.23	2215637.59
7	519746.24	2215637.45
8	519744.95	2215637.55
9	519744.83	2215638.18
10	519744.43	2215640.19
11	519744.17	2215642.14
12	519743.85	2215644.96
13	519743.68	2215646.44
14	519743.55	2215647.58
15	519743.46	2215648.43
16	519743.39	2215649.23
17	519743.34	2215649.50
18	519743.25	2215649.83
19	519743.13	2215650.10
20	519742.98	2215650.35
21	519742.91	2215650.44
22	519742.71	2215650.67
23	519742.49	2215650.90
24	519742.21	2215651.14
25	519741.86	2215651.37
26	519741.55	2215651.53
27	519741.18	2215651.66
28	519740.21	2215651.86
29	519738.72	2215652.14
30	519736.73	2215652.54
31	519735.70	2215625.76
32	519734.79	2215652.98
33	519734.29	2215653.14
34	519733.91	2215653.31

Номер характерной точки границы	Координаты, м	
	X	Y
35	519733.62	2215653.51
36	519733.34	2215653.76
37	519733.09	2215654.05
38	519732.69	2215654.65
39	519732.54	2215655.01
40	519732.40	2215655.41
41	519732.32	2215655.81
42	519732.30	2215656.06
43	519732.27	2215656.58
44	519732.25	2215657.52
45	519732.24	2215658.52
46	519732.20	2215659.28
47	519731.72	2215663.10
48	519731.30	2215666.45
49	519731.07	2215668.32
50	519731.00	2215668.97
51	519731.01	2215669.23
52	519731.07	2215669.54
53	519731.32	2215669.83
54	519731.95	2215670.03
55	519732.52	2215670.09
56	519733.26	2215670.30
57	519733.66	2215670.44
58	519733.90	2215670.54
59	519734.19	2215670.70
60	519734.42	2215670.87
61	519734.59	2215671.12
62	519734.73	2215671.41
63	519734.89	2215671.79
64	519734.99	2215672.09
65	519735.15	2215672.53
66	519735.46	2215673.39
67	519735.74	2215674.24
68	519735.92	2215674.93
69	519735.99	2215675.32
70	519736.01	2215675.66

Номер характерной точки границы	Координаты, м	
	X	Y
71	519736.03	2215675.91
72	519736.03	2215676.18
73	519736.04	2215676.53
74	519736.04	2215676.77
75	519736.05	2215677.62
76	519736.06	2215677.80
77	519736.09	2215678.57
78	519736.10	2215679.07
79	519736.08	2215680.04
80	519736.02	2215680.82
81	519735.96	2215681.41
82	519735.91	2215681.85
83	519735.83	2215682.32
84	519735.70	2215682.83
85	519735.62	2215683.09
86	519735.52	2215683.38
87	519735.38	2215683.73
88	519735.22	2215684.02
89	519735.09	2215684.19
90	519734.93	2215684.37
91	519734.77	2215684.51
92	519734.54	2215684.61
93	519734.41	2215684.62
94	519734.06	2215684.59
95	519733.70	2215684.47
96	519733.41	2215684.37
97	519732.95	2215684.18
98	519732.20	2215683.86
99	519731.13	2215683.39
100	519730.13	2215683.13
101	519729.52	2215682.96
102	519729.40	2215682.96
103	519729.16	2215682.92
104	519728.61	2215682.90
105	519728.29	2215682.92
106	519728.06	2215682.95

Номер характерной точки границы	Координаты, м	
	X	Y
107	519727.86	2215683.03
108	519727.70	2215683.14
109	519727.56	2215683.29
110	519727.44	2215683.50
111	519727.39	2215683.62
112	519727.24	2215684.01
113	519727.16	2215684.37
114	519727.11	2215684.83
115	519727.12	2215685.28
116	519727.18	2215685.83
117	519727.28	2215686.44
118	519727.40	2215687.04
119	519727.54	2215687.70
120	519727.69	2215688.26
121	519727.90	2215688.96
122	519728.22	2215689.79
123	519728.61	2215690.48
124	519728.84	2215690.80
125	519729.01	2215691.00
126	519729.28	2215691.26
127	519729.58	2215691.47
128	519730.15	2215691.78
129	519730.82	2215692.10
130	519731.84	2215692.65
131	519732.41	2215693.00
132	519732.70	2215693.26
133	519733.07	2215693.81
134	519733.26	2215694.22
135	519733.30	2215694.41
136	519733.38	2215694.76
137	519733.39	2215695.16
138	519733.37	2215695.74
139	519733.38	2215696.13
140	519733.41	2215696.47
141	519733.53	2215697.13
142	519733.64	2215697.59

Номер характерной точки границы	Координаты, м	
	X	Y
143	519733.82	2215698.12
144	519734.08	2215698.62
145	519734.33	2215698.97
146	519734.88	2215699.63
147	519735.51	2215700.30
148	519736.08	2215700.84
149	519736.99	2215701.65
150	519737.82	2215702.36
151	519738.92	2215703.25
152	519739.16	2215703.43
153	519739.43	2215703.57
154	519739.68	2215703.67
155	519739.82	2215703.70
156	519740.12	2215703.71
157	519740.31	2215703.71
158	519740.47	2215703.73
159	519740.76	2215703.80
160	519740.88	2215703.88
161	519740.96	2215704.00
162	519741.09	2215704.27
163	519741.25	2215704.78
164	519741.27	2215705.10
165	519741.27	2215705.39
166	519741.22	2215705.83
167	519741.15	2215706.36
168	519741.09	2215706.71
169	519741.01	2215707.11
170	519740.97	2215707.31
171	519740.87	2215707.92
172	519740.87	2215708.12
173	519740.91	2215708.32
174	519740.98	2215708.54
175	519740.98	2215708.56
176	519741.00	2215708.63
177	519741.04	2215708.80
178	519741.08	2215708.98

Номер характерной точки границы	Координаты, м	
	X	Y
179	519741.12	2215709.17
180	519741.15	2215709.34
181	519741.18	2215709.47
182	519741.20	2215709.60
183	519741.21	2215709.68
184	519741.23	2215709.76
185	519741.24	2215709.85
186	519741.26	2215709.94
187	519741.27	2215710.03
188	519741.29	2215710.13
189	519741.31	2215710.22
190	519741.32	2215710.32
191	519741.34	2215710.42
192	519741.36	2215710.53
193	519741.38	2215710.63
194	519741.39	2215710.73
195	519741.41	2215710.83
196	519741.43	2215710.92
197	519741.44	2215711.01
198	519741.46	2215711.10
199	519741.	

Номер характерной точки границы	Координаты, м	
	X	Y
215	519741.68	2215711.92
216	519741.70	2215711.95
217	519741.71	2215711.98
218	519741.73	2215712.01
219	519741.74	2215712.03
220	519741.75	2215712.06
221	519741.77	2215712.08
222	519741.78	2215712.11
223	519741.79	2215712.13
224	519741.81	2215712.15
225	519741.82	2215712.17
226	519741.83	2215712.19
227	519741.84	2215712.20
228	519741.86	2215712.22
229	519741.87	2215712.24
230	519741.89	2215712.27
231	519741.91	2215712.29
232	519741.93	2215712.32
233	519741.95	2215712.35
234	519741.98	2215712.38
235	519742.00	2215712.41
236	519742.03	2215712.45
237	519742.05	2215712.48
238	519742.08	2215712.51
239	519742.11	2215712.54
240	519742.14	2215712.58
241	519742.17	2215712.62
242	519742.20	2215712.66
243	519742.23	2215712.70
244	519742.26	2215712.74
245	519742.29	2215712.78
246	519742.32	2215712.82
247	519742.35	2215712.86
248	519742.38	2215712.90
249	519742.41	2215712.94
250	519742.44	2215712.98
251	519742.47	2215713.02
252	519742.50	2215713.06
253	519742.53	2215713.10
254	519742.56	2215713.14
255	519742.59	2215713.18
256	519742.62	2215713.22
257	519742.65	2215713.26
258	519742.68	2215713.30
259	519742.71	2215713.34
260	519742.74	2215713.38
261	519742.77	2215713.42
262	519742.80	2215713.46
263	519742.83	2215713.50
264	519742.86	2215713.54
265	519742.89	2215713.58
266	519742.92	2215713.62
267	519742.95	2215713.66
268	519742.98	2215713.70
269	519743.01	2215713.74
270	519743.04	2215713.78
271	519743.07	2215713.82
272	519743.10	2215713.86
273	519743.13	2215713.90
274	519743.16	2215713.94
275	519743.19	2215713.98
276	519743.22	2215714.02
277	519743.25	2215714.06
278	519743.28	2215714.10
279	519743.31	2215714.14
280	519743.34	2215714.18
281	519743.37	2215714.22
282	519743.40	2215714.26
283	519743.43	2215714.30
284	519743.46	2215714.34
285	519743.49	2215714.38
286	519743.52	2215714.42
287	519743.55	2215714.46
288	519743.58	2215714.50
289	519743.61	2215714.54
290	519743.64	2215714.58
291	519743.67	2215714.62
292	519743.70	2215714.66
293	519743.73	2215714.70
294	519743.76	2215714.74
295	519743.79	2215714.78
296	519743.82	2215714.82
297	519743.85	2215714.86
298	519743.88	2215714.90
299	519743.91	2215714.94
300	519743.94	2215714.98
301	519743.97	2215715.02
302	519744.00	2215715.06
303	519744.03	2215715.10
304	519744.06	2215715.14
305	519744.09	2215715.18
306	519744.12	2215715.22
307	519744.15	2215715.26
308	519744.18	2215715.30
309	519744.21	2215715.34
310	519744.24	2215715.38
311	519744.27	2215715.42
312	519744.30	2215715.46
313	519744.33	2215715.50
314	519744.36	2215715.54
315	519744.39	2215715.58
316	519744.42	2215715.62
317	519744.45	2215715.66
318	519744.48	2215715.70
319	519744.51	2215715.74
320	519744.54	2215715.78
321	519744.57	2215715.82
322	519744.60	2215715.86
323	519744.63	2215715.90
324	519744.66	2215715.94
325	519744.69	2215715.98
326	519744.72	2215716.02
327	519744.75	2215716.06
328	519744.78	2215716.10
329	519744.81	2215716.14
330	519744.84	2215716.18
331	519744.87	2215716.22
332	519744.90	2215716.26
333	519744.93	2215716.30
334	519744.96	2215716.34
335	519744.99	2215716.38
336	519745.02	2215716.42
337	519745.05	2215716.46
338	519745.08	2215716.50
339	519745.11	2215716.54

Номер характерной точки границы	Координаты, м	
	X	Y
340	519741.94	2215719.80
341	519741.95	2215719.86
342	519741.95	2215719.92
343	519741.95	2215719.98
344	519741.95	2215720.04
345	519741.95	2215720.10
346	519741.96	2215720.16
347	519741.96	2215720.21
348	519741.97	2215720.27
349	519741.97	2215720.33
350	519741.98	2215720.39
351	519741.99	2215720.45
352	519741.99	2215720.51
353	519742.00	2215720.57
354	519742.01	2215720.63
355	519742.02	2215720.69
356	519742.03	2215720.75
357	519742.04	2215720.81
358	519742.05	2215720.86
359	519742.06	2215720.92
360	519742.07	2215720.98
361	519742.09	2215721.03
362	519742.10	2215721.10
363	519742.12	2215721.16
364	519742.14	2215721.23
365	519742.16	2215721.30
366	519742.18	2215721.37
367	519742.20	2215721.44
368	519742.23	2215721.52
369	519742.25	2215721.59
370	519742.28	2215721.67
371	519742.31	2215721.76
372	519742.34	2215721.84
373	519742.37	2215721.92
374	519742.40	2215722.01
375	519742.43	2215722.09
376	519742.46	2215722.18
377	519742.49	2215722.26
378	519742.53	2215722.35
379	519742.56	2215722.43
380	519742.59	2215722.52
381	519742.63	2215722.60
382	519742.66	2215722.69
383	519742.70	2215722.77
384	519742.74	2215722.87
385	519742.78	2215722.96
386	519742.83	2215723.07
387	519742.88	2215723.18
388	519742.93	2215723.30
389	519742.99	2215723.42
390	519743.05	2215723.55
391	519743.12	2215723.69
392	519743.18	2215723.82
393	519743.25	2215723.95
394	519743.32	2215724.08
395	519743.38	2215724.21
396	519743.45	2215724.33
397	519743.51	2215724.45
398	519743.57	2215724.56
399	519743.62	2215724.66
400	519743.68	2215724.76
401	519743.73	2215724.86
402	519743.79	2215724.95
403	519743.84	2215725.05
404	519743.88	2215725.11
405	519743.93	2215725.19
406	519743.97	2215725.26
407	519744.02	2215725.33
408	519744.06	2215725.40
409	519744.10	2215725.46
410	519744.20	2215725.62
411	519744.28	2215725.76
412	519744.37	2215725.91
413	519744.48	2215726.08
414	519744.61	2215726.30
415	519744.76	2215726.55
416	519744.92	2215726.82
417	519745.07	2215727.08
418	519745.19	2215727.31
419	519745.29	2215727.49
420	519745.38	2215727.66
421	519745.45	2215727.82
422	519745.50	2215727.96
423	519745.56	2215728.11
424	519745.62	2215728.26
425	519745.67	2215728.41
426	519745.72	2215728.57
427	519745.77	2215728.73
428	519745.82	2215728.90
429	519745.86	2215729.07
430	519745.90	2215729.25
431	519745.94	2215729.43
432	519745.97	2215729.62
433	519746.00	2215729.80
434	519746.02	2215729.98
435	519746.03	2215730.16
436	519746.04	2215730.33
437	519746.04	2215730.52
438	519746.04	2215730.70
439	519746.02	2215730.86
440	519745.98	2215731.03
441	519745.92	2215731.23
442	519745.85	2215731.43
443	519745.78	2215731.60
444	519745.72	2215731.73
445	519745.65	2215731.87
446	519745.59	2215732.00
447	519745.52	2215732.13
448	519745.46	2215732.24
449	519745.42	2215732.31
450	519745.38	2215732.38
451	519745.35	2215732.45
452	519745.31	2215732.51
453	519745.28	2215732.58
454	519745.24	2215732.65
455	519745.21	2215732.72
456	519745.18	2215732.79
457	519745.15	2215732.86
458	519745.12	2215732.93
459	519745.09	2215733.00
460	519745.06	2215733.07
461	519745.03	2215733.14
462	519745.01	2215733.21
463	519744.98	2215733.29
464	519744.96	2215733.36

Номер характерной точки границы	Координаты, м	
	X	Y
465	519744.93	2215733.44
466	519744.91	2215733.51
467	519744.89	2215733.59
468	519744.86	2215733.67
469	519744.84	2215733.75
470	519744.82	2215733.83
471	519744.80	2215733.91
472	519744.78	2215733.99
473	519744.76	2215734.08
474	519744.74	2215734.16
475	519744.72	2215734.25
476	519744.70	2215734.34
477	519744.68	2215734.43
478	519744.66	2215734.52
479	519744.64	2215734.61
480	519744.62	2215734.71
481	519744.60	2215734.80
482	519744.59	2215734.90
483	519744.57	2215735.01
484	519744.55	2215735.12
485	519744.52	2215735.23
486	519744.50	2215735.35
487	519744.48	2215735.47
488	519744.46	2215735.60
489	519744.44	2215735.73
490	519744.42	2215735.86
491	519744.40	2215735.99
492	519744.38	2215736.12
493	519744.36	2215736.25
494	519744.34	2215736.37
495	519744.33	2215736.49
496	519744.31	2215736.61
497	519744.30	2215736.73
498	519744.28	2215736.85
499	519744.27	2215736.97
500	519744.26	2215737.08
501	519744.24	2215737.20
502	519744.23	2215737.31
503	519744.22	2215737.43
504	519744.21	2215737.55
505	519744.20	2215737.68
506	519744.18	2215737.82
507	519744.17	2215737.97
508	519744.16	2215738.12
509	519744.15	2215738.30
510	519744.13	22

Номер характерной точки границы	Координаты, м	
	X	Y
965	519732.32	2215692.60
966	519731.51	2215692.02
967	519730.88	2215691.53
968	519730.45	2215691.17
969	519730.37	2215691.09
970	519730.03	2215690.74
971	519729.70	2215690.32
972	519729.55	2215690.02
973	519729.43	2215689.73
974	519729.25	2215689.23
975	519729.19	2215689.04
976	519729.07	2215688.59
977	519728.87	2215687.62
978	519728.70	2215686.78
979	519728.56	2215686.04
980	519728.48	2215685.51
981	519728.41	2215684.90
982	519728.41	2215684.65
983	519728.42	2215684.28
984	519728.48	2215684.08
985	519728.59	2215683.94
986	519728.77	2215683.84
987	519728.99	2215683.76
988	519729.25	2215683.71
989	519729.38	2215683.70

Номер характерной точки границы	Координаты, м	
	X	Y
990	519729.60	2215683.68
991	519729.99	2215683.68
992	519730.20	2215683.72
993	519730.42	2215683.78
994	519730.63	2215683.87
995	519731.06	2215684.08
996	519731.58	2215684.37
997	519732.25	2215684.78
998	519732.86	2215685.16
999	519733.32	2215685.38
1000	519733.50	2215685.42
1001	519733.90	2215685.45
1002	519734.10	2215685.45
1003	519734.29	2215685.41
1004	519734.47	2215685.35
1005	519734.62	2215685.28
1006	519734.77	2215685.13
1007	519735.12	2215684.68
1008	519735.33	2215684.34
1009	519735.44	2215684.17
1010	519735.60	2215683.89
1011	519735.77	2215683.60
1012	519735.87	2215683.39
1013	519736.07	2215683.28
1014	519736.28	2215682.25

Номер характерной точки границы	Координаты, м	
	X	Y
1015	519736.39	2215681.85
1016	519736.49	2215681.48
1017	519736.62	2215681.00
1018	519736.67	2215680.70
1019	519736.68	2215680.58
1020	519736.72	2215680.10
1021	519736.73	2215679.60
1022	519736.71	2215679.18
1023	519736.67	2215678.51
1024	519736.62	2215677.77
1025	519736.57	2215677.15
1026	519736.54	2215676.70
1027	519736.53	2215676.33
1028	519736.54	2215676.02
1029	519736.59	2215675.59
1030	519736.63	2215675.27
1031	519736.64	2215674.93
1032	519736.62	2215674.65
1033	519736.60	2215674.26
1034	519736.54	2215674.42
1035	519736.48	2215674.25
1036	519736.44	2215674.07
1037	519736.26	2215673.54
1038	519736.03	2215672.88
1039	519735.92	2215672.57

Номер характерной точки границы	Координаты, м	
	X	Y
1040	519735.84	2215672.36
1041	519735.76	2215672.14
1042	519735.61	2215671.76
1043	519735.43	2215671.32
1044	519735.33	2215671.08
1045	519735.26	2215670.92
1046	519735.15	2215670.70
1047	519735.05	2215670.53
1048	519734.93	2215670.38
1049	519734.79	2215670.25
1050	519734.63	2215670.14
1051	519734.38	2215670.02
1052	519734.28	2215669.98
1053	519733.95	2215669.87
1054	519733.49	2215669.74
1055	519732.86	2215669.61
1056	519732.58	2215669.55
1057	519732.32	2215669.42
1058	519732.22	2215669.28
1059	519732.07	2215669.02
1060	519732.05	2215668.93
1061	519731.97	2215668.63
1062	519731.93	2215668.34
1063	519731.92	2215668.12
1064	519732.07	2215666.82

Номер характерной точки границы	Координаты, м	
	X	Y
1065	519732.26	2215665.35
1066	519732.71	2215662.13
1067	519733.06	2215659.71
1068	519733.25	2215658.49
1069	519733.46	2215657.38
1070	519733.72	2215656.28
1071	519733.86	2215655.83
1072	519733.97	2215655.51
1073	519734.08	2215655.26
1074	519734.20	2215655.07
1075	519734.32	2215654.91
1076	519734.52	2215654.72
1077	519734.76	2215654.52
1078	519735.02	2215654.36
1079	519735.33	2215654.19
1080	519736.11	2215653.91
1081	519737.81	2215653.40
1082	519739.59	2215652.92
1083	519741.70	2215652.43
1084	519742.28	2215652.31
1085	519742.55	2215652.24
1086	519742.86	2215652.12
1087	519742.99	2215652.06
1088	519743.32	2215651.84
1089	519743.49	2215651.70

Номер характерной точки границы	Координаты, м	
	X	Y
1090	519743.59	2215651.58
1091	519743.67	2215651.46
1092	519743.71	2215651.38
1093	519743.78	2215651.17
1094	519743.86	2215650.91
1095	519743.93	2215650.66
1096	519744.04	2215650.19
1097	519744.13	2215649.85
1098	519744.27	2215649.40
1099	519744.33	2215649.25
1100	519744.40	2215649.09
1101	519744.47	2215648.90
1102	519744.56	2215648.58
1103	519744.61	2215648.32
1104	519744.56	2215647.52
1105	519744.50	2215647.00
1106	519744.48	2215646.63
1107	519744.49	2215646.49
1108	519744.51	2215646.22
1109	519744.66	2215645.37
1110	519744.90	2215644.26
1111	519745.20	2215642.91
1	519745.39	2215642.03

В целях размещения линейных объектов, подлежащих реконструкции в связи с изменением их местоположения, проектом межевания территории предусмотрено установление публичных сервитутов в границах зон планируемого размещения линейных объектов, подлежащих реконструкции в связи с изменением их местоположения.

Перечень и сведения о земельных участках, в отношении которых планируется установление публичных сервитутов, устанавливаемых в границах зоны планируемого размещения сетей связи, подлежащих реконструкции в связи с изменением их местоположения (временный отвод)

Кадастровый номер земельного участка	Адрес (описание местоположения)	Перечень объектов капитального строительства на земельном участке (по сведениям ЕГРН)	Номер публичного сервитута	Кадастровый номер земельного участка	Адрес (описание местоположения)	Перечень объектов капитального строительства на земельном участке (по сведениям ЕГРН)	Номер публичного сервитута
52:18:0080269:151	Российская Федерация, Нижегородская обл., г. Нижний Новгород, Приокский район, примыкает к восточной границе н.п. Ольгино	52:18:0000000:13561	1(1)	52:26:0020017:18(1)	Россельхозакадемии	52:00:0000000:689, 52:00:0000000:704, 52:26:0000000:2230, 52:26:0040024:194, 52:26:0040024:309, 52:26:0000000:3442, 52:26:0040024:312, 52:26:0000000:3426, 52:25:0000000:2412, 52:26:0000000:3425, 52:26:0000000:3432, 52:26:0040024:310, 52:26:0000000:3426, 52:25:0000000:2412, 52:26:0000000:3447, 52:26:0000000:3428, 52:26:0000000:3429, 52:26:0000000:3437, 52:26:0000000:3441, 52:26:0040024:313, 52:00:0000000:112, 52:26:0000000:3424, 52:26:0040024:315, 52:26:0020038:164, 52:00:0000000:156112, 52:00:0000000:156152, 52:26:0020019:286	3(2)
52:18:0080269:173	Российская Федерация, Нижегородская обл., г. Нижний Новгород, Приокский район, примыкает к восточной границе н.п. Ольгино	52:18:0000000:13561	1(2)	52:26:0020017:18(1)	Нижегородская область, р-н Кстовский, ФГУП "Центральное" Россельхозакадемии	0:0:0:434(52), 52:00:0000000:395, 52:00:0000000:428, 52:00:0000000:689, 52:00:0000000:704, 52:26:0000000:2230, 52:26:0040024:194, 52:26:0040024:309, 52:26:0000000:3442, 52:26:0040024:312, 52:26:0000000:3426, 52:25:0000000:2412, 52:26:0000000:3447, 52:26:0000000:3428, 52:26:0000000:3429, 52:26:0000000:3437, 52:26:0000000:3441, 52:26:0040024:313, 52:00:0000000:112, 52:26:0000000:3424, 52:26:0040024:315, 52:26:0020038:164, 52:00:0000000:156112, 52:00:0000000:156152, 52:26:0020019:286	3(3)
52:18:0080269:151	Российская Федерация, Нижегородская обл., г. Нижний Новгород, Приокский район, примыкает к восточной границе н.п. Ольгино	52:18:0000000:13561	1(3)	52:26:0020017:18(1)	Нижегородская область, р-н Кстовский, ФГУП "Центральное" Россельхозакадемии	0:0:0:434(52), 52:00:0000000:395, 52:00:0000000:428, 52:00:0000000:689, 52:00:0000000:704, 52:26:0000000:2230, 52:26:0040024:194, 52:26:0040024:309, 52:26:0000000:3442, 52:26:0040024:312, 52:26:0000000:3426, 52:25:0000000:2412, 52:26:0000000:3447, 52:26:0000000:3428, 52:26:0000000:3429, 52:26:0000000:3437, 52:26:0000000:3441, 52:26:0040024:313, 52:00:0000000:112, 52:26:0000000:3424, 52:26:0040024:315, 52:26:0020038:164, 52:00:0000000:156112, 52:00:0000000:156152, 52:26:0020019:286	2(2)
52:18:0080269:173	Российская Федерация, Нижегородская обл., г. Нижний Новгород, Приокский район, примыкает к восточной границе н.п. Ольгино	52:18:0000000:13561	1(4)	52:26:0020017:18(1)	Нижегородская область, р-н Кстовский, ФГУП "Центральное" Россельхозакадемии	0:0:0:434(52), 52:00:0000000:395, 52:00:0000000:428, 52:00:0000000:689, 52:00:0000000:704, 52:26:0000000:2230, 52:26:0040024:194, 52:26:0040024:309, 52:26:0000000:3442, 52:26:0040024:312, 52:26:0000000:3426, 52:25:0000000:2412, 52:26:0000000:3447, 52:26:0000000:3428, 52:26:0000000:3429, 52:26:0000000:3437, 52:26:0000000:3441, 52:26:0040024:313, 52:00:0000000:112, 52:26:0000000:3424, 52:26:0040024:315, 52:26:0020038:164, 52:00:0000000:156112, 52:00:0000000:156152, 52:26:0020019:286	2(1)
52:18:0080269:154	Российская Федерация, Нижегородская обл., г. Нижний Новгород, Приокский район, примыкает к восточной границе н.п. Ольгино	52:18:0000000:13561	1(4)	52:26:0020017:18(1)	Нижегородская область, р-н Кстовский, ФГУП "Центральное" Россельхозакадемии	0:0:0:434(52), 52:00:0000000:395, 52:00:0000000:428, 52:00:0000000:689, 52:00:0000000:704, 52:26:0000000:2230, 52:26:0040024:194, 52:26:0040024:309, 52:26:0000000:3442, 52:26:0040024:312, 52:26:0000000:3426, 52:25:0000000:2412, 52:26:0000000:3447, 52:26:0000000:3428, 52:26:0000000:3429, 52:26:0000000:3437, 52:26:0000000:3441, 52:26:0040024:313, 52:00:0000000:112, 52:26:0000000:3424, 52:26:0040024:315, 52:26:0020038:164, 52:00:0000000:156112, 52:00:0000000:156152, 52:26:0020019:286	2(2)
KK 52:26:002001	Российская Федерация, Нижегородская обл., Кстовский муниципальный округ			KK52:26:0020017	Российская Федерация, Нижегородская обл., Кстовский муниципальный округ		
KK 52:26:0020013	Российская Федерация, Нижегородская обл., Кстовский муниципальный округ		2(3)	52:26:0020017:18(1)	Нижегородская область, р-н Кстовский, ФГУП "Центральное" Россельхозакадемии	0:0:0:434(52), 52:00:0000000:395, 52:00:0000000:428, 52:00:0000000:689, 52:00:0000000:704, 52:26:0000000:2230, 52:26:0040024:194, 52:26:0040024:309, 52:26:0000000:3442, 52:26:0040024:312, 52:26:0000000:3426, 52:25:0000000:2412, 52:26:0000000:3447, 52:26:0000000:3428, 52:26:0000000:3429, 52:26:0000000:3437, 52:26:0000000:3441, 52:26:0040024:313, 52:00:0000000:112, 52:26:0000000:3424, 52:26:0040024:315, 52:26:0020038:164, 52:00:0000000:156112, 52:00:0000000:156152, 52:26:0020019:286	5(2)
KK 52:26:0020013	Российская Федерация, Нижегородская обл., Кстовский муниципальный округ		2(4)	KK52:18:0080293	Российская Федерация, Нижегородская обл, городской округ город Нижний Новгород, г. Нижний Новгород		5(3)
52:26:0020013:6	Нижегородская область, р-н Кстовский, ФГУП "Центральное" Россельхозакадемии	0:0:0:434(52), 52:00:0000000:395, 52:00:0000000:428, 52:00:0000000:689, 52:00:0000000:704, 52:26:0000000:2230, 52:26:0040024:194, 52:26:0040024:309, 52:26:0000000:3442, 52:26:0040024:312, 52:26:0000000:3426, 52:25:0000000:2412, 52:26:0000000:3447, 52:26:0000000:3428, 52:26:0000000:3429, 52:26:0000000:3437, 52:26:0000000:3441, 52:26:0040024:313, 52:00:0000000:112, 52:26:0000000:3424, 52:26:0040024:315, 52:26:0020038:164, 52:00:0000000:156112, 52:00:0000000:156152, 52:26:0020019:286	2(5)	52:18:0080293:340	Нижегородская обл., г. Нижний Новгород, дер. Бешенцево		5(4)
52:26:0020013:6	Нижегородская область, р-н Кстовский, ФГУП "Центральное" Россельхозакадемии	0:0:0:434(52), 52:00:0000000:395, 52:00:0000000:428, 52:00:0000000:689, 52:00:0000000:704, 52:26:0000000:2230, 52:26:0040024:194, 52:26:00					





Кадастровый номер земельного участка	Адрес (описание местоположения)	Перечень объектов капитального строительства на земельном участке (по сведениям ЕПРН)	Номер публичного сервитута
(52:26:0020017:18(1))	ное" Россельхозакадемии	52:00:0000000:689, 52:00:0000000:704, 52:26:0000000:2230, 52:26:0040024:194, 52:26:0040024:309, 52:26:0000000:3442, 52:26:0040024:312, 52:26:0000000:3425, 52:26:0000000:3432, 52:26:0040024:310, 52:26:0000000:3426, 52:25:0000000:2412, 52:26:0000000:3447, 52:26:0000000:3428, 52:26:0000000:3429, 52:26:0000000:3437, 52:26:0000000:3441, 52:26:0040024:313, 52:00:0000000:112, 52:26:0000000:3424, 52:26:0040024:315, 52:26:0020038:164, 52:00:0000000:156112, 52:00:0000000:156152, 52:26:0020019:286	
52:26:0020017	Российская Федерация, Нижегородская обл., Кстовский муниципальный округ		
E352:26:0000000:451 (52:26:0020013:6)	Нижегородская область, р-н Кстовский, ФГУП "Центральное" Россельхозакадемии	0:0:0:434(52), 52:00:0000000:395, 52:00:0000000:428, 52:00:0000000:689, 52:00:0000000:704, 52:26:0000000:2230, 52:26:0040024:194, 52:26:0040024:309, 52:26:0000000:3442, 52:26:0040024:312, 52:26:0000000:3425, 52:26:0000000:3432, 52:26:0040024:310, 52:26:0000000:3426, 52:25:0000000:2412, 52:26:0000000:3447, 52:26:0000000:3428, 52:26:0000000:3429, 52:26:0000000:3437, 52:26:0000000:3441, 52:26:0040024:313, 52:00:0000000:112, 52:26:0000000:3424, 52:26:0040024:315, 52:26:0020038:164, 52:00:0000000:156112, 52:00:0000000:156152, 52:26:0020019:286	29(1)
E352:26:0000000:451 (52:26:0020013:6)	Нижегородская область, р-н Кстовский, ФГУП "Центральное" Россельхозакадемии	0:0:0:434(52), 52:00:0000000:395, 52:00:0000000:428, 52:00:0000000:689, 52:00:0000000:704, 52:26:0000000:2230, 52:26:0040024:194, 52:26:0040024:309, 52:26:0000000:3442, 52:26:0040024:312, 52:26:0000000:3425, 52:26:0000000:3432, 52:26:0040024:310, 52:26:0000000:3426, 52:25:0000000:2412, 52:26:0000000:3447, 52:26:0000000:3428, 52:26:0000000:3429, 52:26:0000000:3437, 52:26:0000000:3441, 52:26:0040024:313, 52:00:0000000:112, 52:26:0000000:3424, 52:26:0040024:315, 52:26:0020038:164, 52:00:0000000:156112, 52:00:0000000:156152, 52:26:0020019:286	29(2)
E352:26:0000000:451 (52:26:0020013:6)	Нижегородская область, р-н Кстовский, ФГУП "Центральное" Россельхозакадемии	0:0:0:434(52), 52:00:0000000:395, 52:00:0000000:428, 52:00:0000000:689, 52:00:0000000:704, 52:26:0000000:2230, 52:26:0040024:194, 52:26:0040024:309, 52:26:0000000:3442, 52:26:0040024:312, 52:26:0000000:3425, 52:26:0000000:3432, 52:26:0040024:310, 52:26:0000000:3426, 52:25:0000000:2412, 52:26:0000000:3447, 52:26:0000000:3428, 52:26:0000000:3429, 52:26:0000000:3437, 52:26:0000000:3441, 52:26:0040024:313, 52:00:0000000:112, 52:26:0000000:3424, 52:26:0040024:315, 52:26:0020038:164, 52:00:0000000:156112, 52:00:0000000:156152, 52:26:0020019:286	29(3)
52:18:0080360	Российская Федерация, Нижегородская обл, городской округ город Нижний Новгород, г Нижний Новгород		30(1)
52:18:0080360	Российская Федерация, Нижегородская обл, городской округ город Нижний Новгород, г Нижний Новгород		30(2)
52:18:0000000:9827	Нижегородская область, г. Нижний Новгород, Приокский район, дер. Бешенцево		
52:18:0080239:85	Нижегородская обл., г. Нижний Новгород, Приокский район, ул. Борисова, 3	52:18:0080239:99	31(1)
52:18:0080239	Российская Федерация, Нижегородская обл, городской округ город Нижний Новгород, г Нижний Новгород		31(2)
52:18:0080239:81	Российская Федерация, Нижегородская обл, городской округ город Нижний Новгород, д Ближнеконстантиново, ул Героя Борисова, земельный участок 11	52:18:0080239:89	32(1)
52:18:0080239	Российская Федерация, Нижегородская обл, городской округ город Нижний Новгород, г Нижний Новгород		32(2)
52:18:0080237:133	Российская Федерация, Нижегородская область, г. Нижний Новгород, с. Ближнее Константиново, ул. Борисова, дом 6	52:18:0080237:96	33(1)
52:18:0080237	Российская Федерация, Нижегородская обл, городской округ город Нижний Новгород, г Нижний Новгород		33(2)
52:18:0080239	Российская Федерация, Нижегородская обл, городской округ город Нижний Новгород, г Нижний Новгород		34(1)
52:18:0080237:45	Российская Федерация, Нижегородская область, городской округ город Нижний Новгород, город Нижний Новгород, деревня Ближнеконстантиново, улица Полевая, земельный участок 1	52:18:0080233:117	
52:18:0080237:129	Нижегородская обл., г. Нижний Новгород, Приокский район, ул.Полевая, дом № 3	52:18:0080285:864	
52:18:0080237:131	Нижегородская обл., г. Нижний Новгород, Приокский район, ул. Полевая, дом № 3	52:18:0080285:864	
52:18:0080237	Российская Федерация, Нижегородская обл, городской округ город Нижний Новгород, г Нижний Новгород		
52:18:0080230:37	Российская Федерация, Нижегородская обл, городской округ город Нижний Новгород, г Нижний Новгород, ул Ларина, земельный участок 15Г	52:18:0080230:152, 52:18:0080230:154	33(2)
52:18:0080230	Российская Федерация, Нижегородская обл, городской округ город Нижний Новгород, г Нижний Новгород		
52:18:0080237:45	Российская Федерация, Нижегородская область, городской округ город Нижний Новгород, г Нижний Новгород	52:18:0080233:117	34(1)

Кадастровый номер земельного участка	Адрес (описание местоположения)	Перечень объектов капитального строительства на земельном участке (по сведениям ЕПРН)	Номер публичного сервитута
	округ город Нижний Новгород, город Нижний Новгород, деревня Ближнеконстантиново, улица Полевая, земельный участок 1		
52:18:0080237	Российская Федерация, Нижегородская обл, городской округ город Нижний Новгород, г Нижний Новгород		
52:18:0080230:40	Нижегородская обл., г. Нижний Новгород, Приокский район, ул. Ларина		
52:18:0080230	Российская Федерация, Нижегородская обл, городской округ город Нижний Новгород, г Нижний Новгород		
52:18:0080230:24	Нижегородская обл., г. Нижний Новгород, Приокский район, ул.Ларина, 15		34(2)
52:18:0080230	Российская Федерация, Нижегородская обл, городской округ город Нижний Новгород, г Нижний Новгород		
52:18:0080230:40	Нижегородская обл., г. Нижний Новгород, Приокский район, ул. Ларина		34(3)
52:18:0080230	Российская Федерация, Нижегородская обл, городской округ город Нижний Новгород, г Нижний Новгород		35(1)
52:18:0080230	Российская Федерация, Нижегородская обл, городской округ город Нижний Новгород, г Нижний Новгород		35(2)
52:18:0080230	Российская Федерация, Нижегородская обл, городской округ город Нижний Новгород, г Нижний Новгород		35(3)
52:18:0080230	Российская Федерация, Нижегородская обл, городской округ город Нижний Новгород, г Нижний Новгород		36(1)
52:18:0080230	Российская Федерация, Нижегородская обл, городской округ город Нижний Новгород, г Нижний Новгород		
52:18:0080230:24	Нижегородская обл., г. Нижний Новгород, Приокский район, ул.Ларина, 15		36(2)
52:18:0080230:40	Нижегородская обл., г. Нижний Новгород, Приокский район, ул. Ларина		40

В целях складирования строительных и иных материалов, возведения некапитальных строений, сооружений (включая ограждения, бытовки, навесы) и (или) размещения строительной техники, которые необходимы для обеспечения строительства, реконструкции, ремонта инженерных сооружений, объектов транспортной инфраструктуры федерального, регионального или местного значения (пункт 2 статьи 39<sup>1</sup> Земельного Кодекса Российской Федерации) проектом межевания территории предусмотрено установление публичных сервитутов в границах зон планируемого размещения линейных объектов (временный отвод).

Перечень и сведения о земельных участках, в отношении которых планируется установление публичных сервитутов, устанавливаемых в границах зоны планируемого размещения линейного объекта (временный отвод)

Кадастровый номер земельного участка	Адрес (описание местоположения)	Перечень объектов капитального строительства на земельном участке (по сведениям ЕПРН)	Номер публичного сервитута
E352:26:0000000:451 (52:26:0020017:18(1))	Нижегородская область, р-н Кстовский, ФГУП "Центральное" Россельхозакадемии	0:0:0:434(52), 52:00:0000000:395, 52:00:0000000:428, 52:00:0000000:689, 52:00:0000000:704, 52:26:0000000:2230, 52:26:0040024:194, 52:26:0040024:309, 52:26:0000000:3442, 52:26:0040024:312, 52:26:0000000:3425, 52:26:0000000:3432, 52:26:0040024:310, 52:26:0000000:3426, 52:25:0000000:2412, 52:26:0000000:3447, 52:26:0000000:3428, 52:26:0000000:3429, 52:26:0000000:3437, 52:26:0000000:3441, 52:26:0040024:313, 52:00:0000000:112, 52:26:0000000:3424, 52:26:0040024:315, 52:26:0020038:164, 52:00:0000000:156112, 52:00:0000000:156152, 52:26:0020019:286	4(1)
E352:26:0000000:451 (52:26:0020013:6)	Нижегородская область, р-н Кстовский, ФГУП "Центральное" Россельхозакадемии	0:0:0:434(52), 52:00:0000000:395, 52:00:0000000:428, 52:00:0000000:689, 52:00:0000000:704, 52:26:0000000:2230, 52:26:0040024:194, 52:26:0040024:309, 52:26:0000000:3442, 52:26:0040024:312, 52:26:0000000:3425, 52:26:0000000:3432, 52:26:0040024:310, 52:26:0000000:3426, 52:25:0000000:2412, 52:26:0000000:3447, 52:26:0000000:3428, 52:26:0000000:3429, 52:26:0000000:3437, 52:26:0000000:3441, 52:26:0040024:313, 52:00:0000000:112, 52:26:0000000:3424, 52:26:0040024:315, 52:26:0020038:164, 52:00:0000000:156112, 52:00:0000000:156152, 52:26:0020019:286	4(2)
52:18:0080268	Российская Федерация, Нижегородская обл, городской округ город Нижний Новгород, г Нижний Новгород		
52:18:0080239	Российская Федерация, Нижегородская обл, городской округ город Нижний Новгород, г Нижний Новгород		
52:18:0080205	Российская Федерация, Нижегородская обл, городской округ город Нижний Новгород, г Нижний Новгород		18(1)
52:18:0080240	Российская Федерация, Нижегородская обл, городской округ город Нижний Новгород, г Нижний Новгород		
52:18:0080268	Российская Федерация, Нижегородская обл, городской округ город Нижний Новгород, г Нижний Новгород		
52:18:0080205	Российская Федерация, Нижегородская обл, городской округ город Нижний Новгород, г Нижний Новгород		18(2)
52:18:0080240	Российская Федерация, Нижегородская обл, городской округ город Нижний Новгород, г Нижний Новгород		
52:18:0080239:85	Нижегородская обл., г. Нижний Новгород, Приокский район, ул. Борисова, 3		38
52:18:0080237:	Российская Федерация, Нижегородская обл, городской округ город Нижний Новгород, г Нижний Новгород		
52:18:0080237:126	Нижегородская обл., г. Нижний Новгород, Приокский район, дер. Ближнее Константиново, ул. Борисова, дом 14		39

Перечень координат характерных точек границ образуемых земельных участков (система координат – МСК 52)

Обозначение характерных точек границы	Координаты, м	
	X	Y
Условный номер земельного участка 52:18:0080269:3У1		
1	516828.38	2212968.53
2	516795.35	2212992.23
3	516766.55	2213017.62
4	516730.13	2213035.39
5	516717.68	2213036.39
6	516717.59	2213035.61
7	516729.52	2213034.71
8	516746.51	2213026.40
9	516765.10	2213017.30
10	516766.26	2213016.73
11	516795.84	2212990.72
12	516828.05	2212967.83
13	516831.24	2212965.16
14	516831.42	2212966.05
1	516828.38	2212968.53
Условный номер земельного участка 52:26:0040001:3У2		
1	516804.57	2213066.29
2	516772.01	2213097.71
3	516767.05	2213066.13
4	516719.04	2213047.96
5	516717.69	2213036.40
6	516730.13	2213035.39
7	516766.55	2213017.62
8	516795.35	2212992.23
9	516828.38	2212968.53
10	516831.43	2212966.06
11	516832.31	2212970.52
12	516839.02	2213004.49
13	516840.74	2213004.87
14	516846.99	2213029.06
15	516847.44	2213029.98
1	516804.57	2213066.29
Условный номер земельного участка 52:18:0080296:3У3(1)		
1	516838.29	2213059.14
2	516832.44	2213078.05
3	516820.15	2213092.86
4	516803.21	2213102.67
5	516777.11	2213115.99

Обозначение характерных точек границы	Координаты, м	
	X	Y
6	516785.90	2213124.67
7	516786.00	2213124.82
8	516778.31	2213118.88
9	516776.95	2213118.03
10	516775.01	2213116.81
11	516774.71	2213114.91
12	516772.01	2213097.72
13	516804.57	2213066.29
14	516847.45	2213029.99
15	516854.35	2213044.01
1	516838.29	2213059.14
Условный номер земельного участка 52:18:0080296:3У3(2)		
16	516873.90	2213175.66
17	516870.43	2213175.30
18	516859.39	2213173.55
19	516870.19	2213175.06
20	516873.90	2213175.60
16	516873.90	2213175.66
Условный номер земельного участка 52:26:0020017:3У4(3)		
14	517157.29	2214056.78
15	517114.68	2214042.59
16	517114.76	2214041.73
17	517117.81	2214033.11
18	517174.29	2214051.96
19	517174.84	2214052.18
20	517169.48	2214054.45
21	517158.97	2214056.73
14	517157.29	2214056.78
Условный номер земельного участка 52:26:0020017:3У4(1)		
1	517580.96	2214223.18
2	517527.92	2214201.35
3	517476.77	2214180.31
4	517321.34	2214119.84
5	517304.96	2214102.78
6	517479.95	2214170.83
7	517531.44	2214192.05
8	517586.26	2214214.67
1	517580.96	2214223.18
Условный номер земельного участка		

Обозначение характерных точек границы	Координаты, м	
	X	Y
52:26:0020017:3У4(2)		
9	517611.11	2214224.89
10	517607.29	2214231.25
11	517605.97	2214233.53
12	517597.13	2214229.89
13	517602.30	2214221.30
9	517611.11	2214224.89
Условный номер земельного участка 52:26:0020017:3У5		
1	517602.30	2214221.30
2	517597.13	2214229.89
3	517528.15	2214341.46
4	517521.29	2214343.42
5	517512.97	2214335.58
6	517580.96	2214223.18
7	517586.26	2214214.67
8	517603.56	2214187.73
9	517608.02	2214191.51
10	517616.80	2214196.56
1	517602.30	2214221.30
Условный номер земельного участка 52:18:0080274:3У6		
1	517709.82	2214082.42
2	517690.25	2214113.26
3	517688.39	2214112.39
4	517685.01	2214



Обозначение характерных точек границы	Координаты, м	
	X	Y
3	517634.50	2214341.95
1	517634.68	2214342.17
Условный номер земельного участка 52:26:0020013:3Y12(2)		
4	517592.31	2214370.79
5	517586.98	2214386.01
6	517585.14	2214393.34
7	517584.77	2214394.32
8	517578.75	2214388.05
9	517570.69	2214379.65
10	517565.74	2214374.50
11	517585.79	2214338.16
12	517612.72	2214354.46
13	517612.70	2214354.46
14	517607.85	2214355.02
4	517592.31	2214370.79
Условный номер земельного участка 52:26:0020013:3Y13(1)		
1	517518.59	2214434.89
2	517514.67	2214445.99
3	517493.69	2214488.71
4	517484.25	2214487.89
5	517513.53	2214437.18
1	517518.59	2214434.89
Условный номер земельного участка 52:26:0020013:3Y13(2)		
6	517459.05	2214549.13
7	517442.70	2214578.02
8	517438.51	2214569.38
9	517447.03	2214552.76
10	517447.07	2214552.76
11	517450.19	2214551.75
6	517459.05	2214549.13
Условный номер земельного участка 52:26:0020012:3Y14		
1	517441.56	2214580.03
2	517413.62	2214628.40
3	517407.17	2214624.62
4	517438.51	2214569.38
5	517442.69	2214578.03
1	517441.56	2214580.03
Условный номер земельного участка 52:26:0020012:3Y15		
1	517438.51	2214569.38
2	517407.16	2214624.62
3	517405.88	2214623.87
4	517415.53	2214607.71
5	517447.04	2214552.76
1	517438.51	2214569.38
Условный номер земельного участка 52:18:0080360:3Y16(1)		
1	519337.87	2215719.09
2	519326.37	2215669.55
3	519312.83	2215617.20
4	519319.66	2215619.60
5	519343.01	2215625.00
6	519369.95	2215726.10
7	519368.52	2215725.87
8	519357.77	2215723.65
1	519337.87	2215719.09
Условный номер земельного участка 52:18:0080360:3Y16(2)		
9	519421.09	2215732.32
10	519403.17	2215730.46
11	519394.68	2215729.57
12	519368.39	2215630.89
13	519377.45	2215632.98
14	519417.57	2215639.20
15	519418.99	2215639.27
16	519420.67	2215639.35
17	519467.42	2215641.73
18	519502.92	2215639.49
19	519516.92	2215636.78
20	519519.64	2215647.61
21	519516.92	2215648.06
22	519509.14	2215646.30
23	519525.49	2215723.60
24	519521.99	2215725.31
25	519518.34	2215730.67
26	519511.85	2215730.94
27	519505.93	2215731.19
28	519486.44	2215732.00
29	519454.84	2215733.32
30	519437.97	2215732.82
9	519421.09	2215732.32
Условный номер земельного участка 52:18:0080205:3Y17		
1	519700.38	2215767.56
2	519699.56	2215742.87
3	519698.74	2215718.18
4	519710.80	2215715.23
5	519720.21	2215711.95
6	519732.95	2215710.96
7	519733.60	2215707.86
8	519733.36	2215705.12
9	519732.69	2215704.53
10	519731.96	2215703.83
11	519731.14	2215702.96
12	519730.35	2215702.02
13	519719.30	2215703.78
14	519717.41	2215703.37
15	519708.92	2215701.51
16	519698.12	2215703.39
17	519697.47	2215703.66
18	519697.67	2215703.44
19	519698.33	2215702.59
20	519698.99	2215701.60
21	519699.50	2215700.72
22	519700.03	2215699.66
23	519700.63	2215698.15
24	519701.06	2215696.64
25	519701.40	2215694.73
26	519701.51	2215693.36
27	519701.52	2215692.36
28	519701.24	2215688.17
29	519700.66	2215679.70
30	519699.72	2215666.12
31	519699.53	2215663.43
32	519699.38	2215661.50
33	519699.02	2215659.52
34	519698.61	2215658.12
35	519698.11	2215656.82
36	519697.63	2215655.81
37	519697.01	2215654.71
38	519696.27	2215653.61
39	519695.49	2215652.62

Обозначение характерных точек границы	Координаты, м	
	X	Y
40	519694.22	2215651.28
41	519692.55	2215649.90
42	519692.33	2215649.76
43	519698.09	2215649.07
44	519703.75	2215649.42
45	519715.07	2215650.53
46	519719.71	2215650.42
47	519729.58	2215650.46
48	519729.76	2215650.25
49	519730.52	2215649.57
50	519731.45	2215648.93
51	519732.50	2215648.46
52	519733.44	2215648.16
53	519734.61	2215647.88
54	519735.73	2215647.64
55	519735.87	2215644.64
56	519735.21	2215641.68
57	519723.46	2215640.88
58	519715.28	2215639.95
59	519714.41	2215639.85
60	519703.05	2215639.25
61	519698.12	2215638.86
62	519695.86	2215638.89
63	519694.11	2215639.06
64	519693.46	2215639.11
65	519672.06	2215649.69
66	519649.73	2215655.64
67	519622.25	2215658.64
68	519584.72	2215666.40
69	519558.50	2215672.31
70	519540.43	2215673.80
71	519549.89	2215719.08
72	519552.56	2215718.51
73	519555.43	2215728.11
74	519561.75	2215724.16
75	519568.06	2215720.22
76	519584.87	2215719.04
77	519601.68	2215717.86
78	519604.06	2215739.12
79	519604.87	2215746.34
80	519604.89	2215746.47
81	519619.42	2215747.91
82	519626.90	2215748.66
83	519628.56	2215772.35
1	519700.38	2215767.56
Условный номер земельного участка 52:18:0080268:3Y18		
1	519622.25	2215658.64
2	519584.72	2215666.40
3	519558.50	2215672.31
4	519540.43	2215673.79
5	519534.46	2215645.22
6	519519.65	2215647.61
7	519516.93	2215636.78
8	519536.71	2215632.94
9	519554.81	2215633.41
10	519585.81	2215634.09
11	519601.60	2215633.64
12	519614.73	2215646.60
13	519623.58	2215651.09
14	519637.22	2215649.75
15	519659.66	2215641.70
16	519693.43	2215639.12
17	519672.06	2215649.69
18	519649.73	2215655.64
1	519622.25	2215658.64
Условный номер земельного участка 52:18:0080205:3Y19		
1	519622.25	2215658.64
2	519584.72	2215666.40
3	519558.50	2215672.31
4	519540.43	2215673.79
5	519534.46	2215645.22
6	519519.65	2215647.61
7	519516.93	2215636.78
8	519536.71	2215632.94
9	519554.81	2215633.41
10	519585.81	2215634.09
11	519601.60	2215633.64
12	519622.77	2215644.12
13	519626.09	2215643.73
14	519633.05	2215642.92
15	519636.37	2215642.53
16	519659.66	2215641.70
17	519693.43	2215639.12
18	519672.06	2215649.69
19	519649.73	2215655.64
1	519622.25	2215658.64
Условный номер земельного участка 52:18:0080240:3Y20(1)		
1	519756.12	2215687.86
2	519752.12	2215688.15
3	519750.35	2215662.36
4	519754.55	2215665.28
1	519756.12	2215687.86
Условный номер земельного участка 52:18:0080240:3Y20(2)		
5	519791.93	2215705.34
6	519770.68	2215707.96
7	519751.90	2215706.88
8	519747.13	2215703.80
9	519746.78	2215700.63
10	519747.44	2215697.56
11	519753.06	2215696.68
12	519762.17	2215694.50
13	519772.21	2215693.21
14	519776.48	2215693.03
15	519782.84	2215692.93
16	519786.43	2215693.23
17	519792.73	2215693.67
18	519794.95	2215693.41
19	519811.76	2215705.11
20	519804.86	2215705.65
5	519791.93	2215705.34
Условный номер земельного участка 52:18:0080239:3Y21(1)		
1	519754.55	2215665.27
2	519750.35	2215662.35
3	519750.11	2215659.01
4	519754.10	2215658.73
1	519754.55	2215665.27
Условный номер земельного участка 52:18:0080239:3Y21(2)		
5	519785.15	2215685.84
6	519783.14	2215656.72

Обозначение характерных точек границы	Координаты, м	
	X	Y
7	519787.13	2215656.45
8	519789.14	2215685.58
5	519785.15	2215685.84
Условный номер земельного участка 52:18:0080239:3Y21(3)		
9	520039.32	2215698.98
10	520052.76	2215700.29
11	520066.19	2215701.59
12	520085.53	2215692.21
13	520087.56	2215692.27
14	520088.81	2215689.83
15	520086.35	2215688.38
16	520087.18	2215687.02
17	520089.67	2215688.08
18	520102.47	2215664.36
19	520109.17	2215667.92
20	520118.46	2215650.81
21	520150.62	2215669.43
22	520153.39	2215671.49
23	520144.90	2215687.69
24	520141.61	2215685.91
25	520139.10	2215684.51
26	520136.39	2215689.21
27	520149.57	2215691.46
28	520161.35	2215675.46
29	520173.70	2215654.77
30	520160.68	2215651.08
31	520156.31	2215648.76
32	520152.70	2215648.15
33	520142.58	2215646.43
34	520134.49	2215645.05
35	520132.97	2215644.81
36	520124.62	2215643.40
37	520095.06	2215638.43
38	520084.77	2215634.71
39	520081.01	2215633.35
40	520070.40	2215629.51
41	520055.24	2215627.99
42	520040.05	2215626.90
43	520009.60	2215626.03
44	519984.27	2215619.61
45	519975.20	2215616.09
46	519954.24	2215610.71
47	519942.12	2215614.33
48	519934.94	2215622.62
49	519862.94	2215627.60
50	519861.20	2215626.34
51	519854.84	2215620.29
52	519790.91	2215627.82
53	519788.21	2215631.47
54	519786.75	2215633.88
55	519786.59	2215634.19
56	519786.31	2215634.74
57	519785.88	2215635.84
58	519785.61	2215637.17
59	519785.53	2215638.32
60	519785.59	2215639.29
61	519785.77	2215640.50
62	519786.30	2215642.09
63	519787.52	2215644.14
64	519790.60	2215648.95
65	519797.01	2215658.97
66	519800.01	2215663.56
67	519801.41	2215665.76
68	519803.09	2215668.72
69	519804.12	2215670.71
70	519804.99	2215672.65
71	519806.39	2215676.11
72	519808.01	2215680.09



Обозначение характерных точек границы	Координаты, м	
	X	Y
1	517037.07	2213804.67
2	517038.72	2213806.66
3	517035.10	2213809.96
4	517034.78	2213809.58
5	517034.22	2213809.97
6	517033.06	2213808.34
7	517033.42	2213808.08
1	517037.07	2213804.67
Основной номер земельного участка 52:26:0000000:270:3У3 (52:26:0020017:16)		
1	516991.31	2213782.10
2	516995.31	2213787.02
3	516992.25	2213789.90
4	516988.25	2213785.06
1	516991.31	2213782.10
Основной номер земельного участка 52:26:0000000:169:3У1 (52:26:0020017:4)		
1	517433.32	2214258.07
2	517436.62	2214258.63
3	517436.06	2214261.93
4	517432.76	2214261.37
1	517433.32	2214258.07
Основной номер земельного участка 52:26:0020013:5:3У1		
1	517817.68	2214637.00
2	517758.64	2214575.49
3	517717.13	2214532.24
4	517759.98	2214483.01
5	517788.79	2214513.03
6	517834.00	2214506.13
7	517864.25	2214591.66
8	517821.41	2214640.88
1	517817.68	2214637.00
Основной номер земельного участка 52:26:0020013:4:3У1		
1	517914.97	2214738.37
2	517821.41	2214640.89
3	517864.26	2214591.66
4	517875.33	2214603.19
5	517931.63	2214661.86
6	517957.67	2214688.99
7	517965.93	2214697.59
8	517968.53	2214700.31
9	517925.69	2214749.53
1	517914.97	2214738.37
Основной номер земельного участка 52:18:0080293:340:3У1		
1	517722.02	2214105.53
2	517712.16	2214121.93
3	517708.84	2214127.51
4	517709.83	2214124.03
5	517717.29	2214104.00
1	517722.02	2214105.53
Основной номер земельного участка 52:18:0080293:341:3У1		
1	517748.15	2214063.41
2	517743.16	2214071.42
3	517735.43	2214083.83
4	517734.79	2214084.86
5	517731.66	2214089.82
6	517729.54	2214093.25
7	517722.28	2214105.12
8	517722.03	2214105.53
9	517717.29	2214104.00
10	517728.69	2214073.42
11	517731.81	2214066.83
12	517728.80	2214065.04
13	517738.06	2214051.29
14	517750.74	2214058.28
15	517751.29	2214058.35
16	517749.11	2214061.86
17	517748.87	2214061.75
1	517748.15	2214063.41
Основной номер земельного участка 52:18:0080295:221:3У1		
1	517624.31	2214296.13
2	517617.28	2214307.90
3	517610.83	2214306.50
4	517620.90	2214290.41
1	517624.31	2214296.13
Основной номер земельного участка 52:18:0080295:221:3У2		
1	517616.04	2214309.98
2	517610.67	2214306.75
3	517610.83	2214306.50
4	517617.28	2214307.90
1	517616.04	2214309.98
Основной номер земельного участка 52:26:0020013:117:3У1		
1	517619.43	2214324.36
2	517605.27	2214349.71
3	517589.78	2214340.43
4	517608.42	2214310.36
5	517613.83	2214313.61
6	517612.35	2214316.07
7	517617.99	2214322.68
1	517619.43	2214324.36
Основной номер земельного участка 52:18:0000000:9827:3У1		
1	519369.95	2215726.10
2	519385.26	2215728.59
3	519394.67	2215729.57
4	519368.38	2215630.88
5	519343.02	2215625.01
1	519369.95	2215726.10
Основной номер земельного участка 52:18:0000000:9827:3У2		
6	519540.42	2215673.79
7	519534.46	2215645.22
8	519519.65	2215647.62
9	519526.50	2215674.94
6	519540.42	2215673.79
Основной номер земельного участка 52:18:0000000:9827:3У3		
10	519536.09	2215721.78
11	519526.50	2215674.94
12	519540.43	2215673.80
13	519549.88	2215719.08
10	519536.09	2215721.78
Основной номер земельного участка 52:18:0000000:9827:3У4		
14	519525.50	2215723.60
15	519509.14	2215646.30
16	519516.92	2215648.06
17	519519.65	2215647.62
18	519526.50	2215674.94

Обозначение характерных точек границы	Координаты, м	
	X	Y
19	519536.08	2215721.78
14	519525.50	2215723.60
Основной номер земельного участка 52:18:0000000:9827:3У5		
20	519555.29	2215744.96
21	519541.54	2215747.64
22	519541.35	2215747.50
23	519536.09	2215721.78
24	519549.88	2215719.08
20	519555.29	2215744.96
Основной номер земельного участка 52:18:0000000:9827:3У6		
25	519541.35	2215747.50
26	519530.10	2215739.27
27	519528.58	2215738.15
28	519525.50	2215723.60
29	519536.08	2215721.78
25	519541.35	2215747.50
Основной номер земельного участка 52:18:0080239:86:3У1		
1	519991.55	2215698.80
2	519991.97	2215697.66
3	519972.79	2215694.93
4	519971.61	2215699.43
5	519973.61	2215699.31
1	519991.55	2215698.80
Основной номер земельного участка 52:18:0080239:79:3У1		
1	519971.60	2215699.44
2	519952.41	2215700.68
3	519949.04	2215700.90
4	519954.98	2215671.27
5	519958.17	2215655.59
6	519976.79	2215668.18
7	519972.79	2215694.93
1	519971.60	2215699.44
Основной номер земельного участка 52:18:0080239:136:3У1		
1	519921.08	2215721.28
2	519905.15	2215722.23
3	519911.03	2215699.59
4	519913.39	2215686.53
5	519931.18	2215689.03
6	519928.81	2215698.56
7	519926.41	2215709.67
8	519924.18	2215719.58
1	519921.08	2215721.28
Основной номер земельного участка 52:18:0080239:144:3У1		
1	519895.72	2215722.81
2	520550.75	2215710.56
3	519887.93	2215707.94
4	519907.33	2215713.77
5	519905.13	2215722.23
1	519895.72	2215722.81
Основной номер земельного участка 52:18:0080239:146:3У1		
1	519884.22	2215723.50
2	519875.45	2215724.03
3	519870.35	2215724.33
4	519865.25	2215720.86
5	519862.96	2215719.30
6	519866.46	2215699.53
7	519869.68	2215685.43
8	519891.40	2215691.54
9	519887.93	2215707.94
1	519884.22	2215723.50
Основной номер земельного участка 52:18:0080239:80:3У1		
1	519866.46	2215699.53
2	519862.95	2215719.30
3	519860.15	2215717.39
4	519857.72	2215712.36
5	519857.01	2215710.89
6	519855.29	2215707.33
7	519842.68	2215708.20
8	519848.89	2215681.52
9	519869.43	2215686.52
1	519866.46	2215699.53
Основной номер земельного участка 52:18:0080239:81:3У1		
1	520100.45	2215692.69
2	520087.57	2215692.27
3	520088.81	2215689.83
4	520086.35	2215688.38
5	520087.18	2215687.02
1	520100.45	2215692.69
Основной номер земельного участка 52:18:0080237:125:3У1		
1	520153.30	2215717.29
2	520139.88	2215714.80
3	520142.02	2215711.49
4	520144.24	2215712.53
5	520153.69	2215715.35
1	520153.30	2215717.29
Основной номер земельного участка 52:18:0080230:34:3У1		
1	520567.00	2215791.60
2	520553.71	2215793.05
3	520556.38	2215783.76
4	520563.54	2215786.21
1	520567.00	2215791.60
Основной номер земельного участка 52:18:0080237:118:3У1		
1	520234.47	2215747.32
2	520232.28	2215746.51
3	520233.24	2215743.88
4	520229.40	2215742.99
5	520233.21	2215732.31
6	520233.35	2215731.95
7	520238.82	2215732.72
8	520235.69	2215741.36
9	520236.48	2215741.70
1	520234.47	2215747.32
Основной номер земельного участка 52:18:0080239:82:3У1		
1	519931.54	2215710.82
2	519927.94	2215717.52
3	519924.19	2215719.57
4	519926.41	2215709.67
1	519931.54	2215710.82
Основной номер земельного участка 52:18:0080237:131:3У1		
1	520246.39	2215683.27
2	520249.19	2215675.28
3	520247.79	2215674.79

Обозначение характерных точек границы	Координаты, м	
	X	Y
4	520248.56	2215672.51
5	520249.01	2215670.87
6	520250.30	2215666.74
7	520237.69	2215664.66
8	520237.04	2215666.78
9	520239.27	2215667.48
10	520234.92	2215681.64
1	520246.39	2215683.27
Основной номер земельного участка 52:18:0080237:129:3У1		
1	520234.92	2215681.64
2	520218.02	2215679.24
3	520219.27	2215670.74
4	520219.91	2215666.36
5	520219.58	2215662.28
6	520225.41	2215662.28
7	520228.85	2215662.94
8	520234.75	2215664.09
9	520235.66	2215664.27
10	520237.69	2215664.66
11	520237.04	2215666.78
12	520239.27	2215667.48
1	520234.92	2215681.64
Основной номер земельного участка 52:18:0080237:133:3У1		
1	520220.25	2215662.28
2	520219.58	2215662.28
3	520220.38	2215661.91
1	520220.25	2215662.28
Основной номер земельного участка 52:18:0080230:40:3У1		
1	520421.74	2215702.18
2	520279.34	2215682.16
3	520280.17	2215677.11
4	520278.97	2215675.30
5	520287.85	2215676.47
6	520299.71	2215678.33
7	520308.76	2215676.36
8	520309.79	2215682.29
9	520401.93	2215691.79
10	520406.87	2215692.54
11	520409.36	2215692.65
12	520421.46	2215693.21
13	520422.14	2215693.24
14	520422.21	2215693.25
15	520428.65	2215694.11
16	520454.66	2215697.62
17	520475.25	2215697.53
18	520505.01	2215701.45
19	520513.34	2215702.81
20	520550.75	2215710.56
21	520560.20	2215709.43
22	520573.39	2215711.50
23	520581.74	2215714.74
24	520580.97	2215718.25
25	520581.05	2215718.26
26	520582.55	2215718.55
27	520577.40	2215721.03
28	520569.94	2215719.84
29	520568.67	2215727.74
30	520427.74	2215705.10
31	520421.43	2215704.01
1	520421.74	2215702.18
Основной номер земельного участка 52:18:0080230:40:3У3		
48	520308.76	2215676.36
49	520312.03	2215659.06
50	520290.76	2215655.84
51	520287.82	2215655.41
52	520287.30	2215657.36
53	520285.74	2215658.43
54	520284.75	2215664.79
55	520281.27	2215663.54
56	520280.00	2215669.53
57	520279.84	2215670.45
58	520278.97	2215675.30
59	520287.85	2215676.47
60	520299.71	2215678.33
48	520308.76	2215676.36
Основной номер земельного участка 52:18:0080230:40:3У2		
32	520454.66	2215697.62
33	520430.17	2215694.31
34	520430.69	2215691.10
35	520431.73	2215684.78
36	520592.35	2215709.66
37	520591.58	22

Обозначение характерных точек границы	Координаты, м	
	X	Y
55	516915.33	2213431.95
56	516918.48	2213450.67
57	516922.57	2213474.71
58	516929.20	2213504.46
59	516936.14	2213531.82
60	516943.68	2213557.83
61	516955.88	2213593.16
62	516963.70	2213616.54
63	516986.25	2213658.42
64	516998.92	2213681.06
65	517014.68	2213704.73
66	517042.90	2213735.76
67	517059.70	2213753.37
68	517070.56	2213764.69
69	517076.06	2213764.34
70	517098.82	2213788.23
71	517098.59	2213793.89
72	517118.36	2213814.49
73	517166.65	2213865.06
74	517201.02	2213900.62
75	517216.94	2213917.20
76	517219.41	2213919.77
77	517223.57	2213924.11
78	517281.18	2213984.14
79	517338.05	2214043.39
80	517353.94	2214059.95
81	517358.09	2214064.27
82	517380.40	2214087.52
83	517381.05	2214087.69
84	517387.17	2214089.36
85	517388.56	2214089.74
86	517402.27	2214088.60
87	517414.37	2214083.67
88	517422.70	2214080.28
89	517430.62	2214077.17
90	517435.25	2214075.35
91	517452.23	2214073.75
92	517463.83	2214075.97
93	517478.58	2214081.54
94	517591.42	2214177.41
95	517598.62	2214183.53
96	517603.55	2214187.72
97	517586.26	2214214.67
98	517531.44	2214192.05
99	517479.95	2214170.83
100	517304.96	2214102.77
101	517279.48	2214076.23
1	517242.13	2214037.32
119	517054.80	2213788.84
120	517054.92	2213788.96
121	517052.88	2213791.00
122	517052.90	2213791.02
123	517052.78	2213791.14
124	517052.62	2213790.98
125	517052.74	2213790.86
126	517052.76	2213790.88
119	517054.80	2213788.84
127	517037.07	2213804.67
128	517038.72	2213806.66

Обозначение характерных точек границы	Координаты, м	
	X	Y
129	517035.10	2213809.96
130	517034.78	2213809.58
131	517034.22	2213809.97
132	517033.06	2213808.34
133	517033.42	2213808.08
127	517037.07	2213804.67
134	516991.31	2213782.10
135	516995.31	2213787.02
136	516992.25	2213789.90
137	516988.25	2213785.06
134	516991.31	2213782.10
Условный номер земельного участка 52:26:0000000:451:3Y1(2) (52:26:0020017:18(1))		
1	517471.62	2214465.69
2	517431.99	2214534.77
3	517396.55	2214596.61
4	517386.89	2214612.75
5	517379.10	2214608.19
6	517385.05	2214598.03
7	517376.67	2214590.23
8	517376.00	2214588.05
9	517372.84	2214587.22
10	517361.35	2214577.64
11	517364.04	2214571.69
12	517371.74	2214564.89
13	517395.12	2214580.70
14	517402.96	2214567.01
15	517413.35	2214535.44
16	517419.50	2214523.56
17	517417.71	2214522.86
18	517410.68	2214520.11
19	517420.79	2214494.49
20	517440.26	2214461.19
21	517449.89	2214452.13
22	517449.57	2214408.69
23	517449.56	2214407.60
24	517444.05	2214387.93
25	517443.94	2214387.53
26	517430.59	2214351.87
27	517420.93	2214323.92
28	517402.96	2214301.42
29	517395.83	2214294.12
30	517392.03	2214290.22
31	517381.82	2214299.57
32	517372.96	2214290.17
33	517382.26	2214280.22
34	517378.47	2214276.34
35	517362.31	2214259.80
36	517356.95	2214254.36
37	517344.55	2214241.79
38	517343.49	2214240.71
39	517329.15	2214222.35
40	517327.08	2214213.54
41	517326.58	2214207.66
42	517326.17	2214202.76
43	517326.05	2214201.32
44	517333.00	2214177.17
45	517343.07	2214142.49
46	517321.34	2214119.85
47	517476.77	2214180.31

Обозначение характерных точек границы	Координаты, м	
	X	Y
48	517527.92	2214201.35
49	517580.96	2214223.18
50	517512.97	2214335.58
51	517521.29	2214343.42
52	517528.15	2214341.46
53	517597.13	2214229.89
54	517605.97	2214233.53
55	517539.04	2214349.02
56	517520.12	2214381.76
1	517471.62	2214465.69
57	517433.32	2214258.07
58	517436.62	2214258.63
59	517436.06	2214261.93
60	517432.76	2214261.37
57	517433.32	2214258.07
Условный номер земельного участка 52:26:0000000:451:3Y1(3) (52:26:0020017:18(2))		
1	517669.82	2214127.21
2	517616.20	2214216.42
3	517611.11	2214224.89
4	517602.30	2214221.30
5	517658.02	2214126.30
6	517665.38	2214113.75
7	517666.87	2214110.01
8	517671.30	2214104.44
9	517681.20	2214109.04
10	517680.56	2214110.04
1	517669.82	2214127.21
Условный номер земельного участка 52:26:0000000:451:3Y2(2) (52:26:0020017:18(1))		
1	517136.75	2214054.05
2	517114.23	2214047.24
3	517114.68	2214042.60
4	517157.29	2214056.79
5	517148.99	2214057.12
6	517147.14	2214057.19
1	517136.75	2214054.05
Условный номер земельного участка 52:26:0000000:451:3Y1(4) (52:26:0020013:6)		
1	517537.42	2214414.90
2	517518.35	2214447.03
3	517514.68	2214445.99
4	517518.59	2214434.89
5	517528.19	2214422.68
1	517537.42	2214414.90
Условный номер земельного участка 52:26:0000000:451:3Y1(5) (52:26:0020013:6)		
1	517481.14	2214525.49
2	517473.86	2214535.97
3	517466.47	2214538.32
4	517460.59	2214546.41
5	517459.05	2214549.12
6	517450.19	2214551.75
7	517447.08	2214552.69
8	517451.07	2214545.71
9	517484.25	2214487.89
10	517493.69	2214488.71
11	517488.29	2214497.90
12	517478.97	2214518.50
1	517481.14	2214525.49

Обозначение характерных точек границы	Координаты, м	
	X	Y
Условный номер земельного участка 52:26:0000000:451:3Y1(6) (52:26:0020013:6)		
1	517699.61	2214513.98
2	517669.16	2214482.25
3	517638.70	2214450.52
4	517585.95	2214395.53
5	517585.15	2214393.34
6	517586.98	2214386.01
7	517596.67	2214371.86
8	517609.77	2214359.81
9	517620.78	2214353.52
10	517628.64	2214344.35
11	517634.69	2214342.17
12	517716.55	2214437.76
13	517743.74	2214466.09
14	517759.97	2214483.01
15	517717.13	2214532.23
1	517699.61	2214513.98
Условный номер земельного участка 52:26:0000000:451:3Y1(7) (52:26:0020013:6)		
1	518190.45	2215021.13
2	518170.18	2215002.59
3	518143.73	2214975.87
4	518117.31	2214949.18
5	518077.44	2214907.64
6	518037.60	2214866.14
7	517976.29	2214802.26
8	517925.69	2214749.54
9	517968.54	2214700.31
10	517975.96	2214708.04
11	517986.81	2214719.35
12	518017.11	2214750.92
13	518018.68	2214752.56
14	518019.00	2214752.89
15	518060.59	2214796.22
16	518082.48	2214819.03
17	518109.69	2214847.38
18	518165.55	2214905.57
19	518175.20	2214915.46
20	518195.77	2214936.55
21	518199.96	2214940.65
22	518214.70	2214955.05
23	518216.89	2214957.19
24	518222.86	2214963.01
25	518246.19	2214984.23
26	518249.94	2214987.64
27	518263.07	2214998.91
28	518272.61	2215006.88
29	518280.32	2215013.15
30	518288.54	2215019.70
31	518295.63	2215025.23
32	518310.98	2215036.82
33	518330.93	2215051.25
34	518343.92	2215051.68
35	518370.34	2215068.75
36	518375.04	2215078.92
37	518385.24	2215084.72
38	518393.13	2215089.21
39	518494.75	2215147.05
40	518537.63	2215170.19
41	518614.50	2215217.14

Обозначение характерных точек границы	Координаты, м	
	X	Y
42	518690.79	2215265.67
43	518705.41	2215271.31
44	518730.29	2215286.25
45	518735.47	2215289.35
46	518755.30	2215301.26
47	518775.18	2215313.19
48	518789.30	2215321.67
49	518854.09	2215360.57
50	518910.27	2215395.43
51	518915.36	2215398.59
52	518931.31	2215408.49
53	518970.90	2215432.65
54	518976.22	2215435.90
55	518984.22	2215440.78
56	518989.47	2215443.98
57	519008.51	2215455.60
58	519044.55	2215477.93
59	519079.20	2215500.40
60	519142.74	2215537.40
61	519156.04	2215539.75
62	519161.31	2215540.68
63	519166.60	2215541.62
64	519167.49	2215541.78
65	519172.33	2215544.68
66	519228.79	2215578.54
67	519245.04	2215578.98
68	519252.08	2215592.08
69	519285.27	2215610.35
70	519300.48	2215612.85
71	519312.82	2215617.19
72	519326.37	2215669.55
73	519337.86	2215719.08
74	519326.54	2215716.19
75	519316.02	2215712.96
76	519305.50	2215709.74
77	519288.90	2215703.85
78	519272.56	2215697.35
79	519253.78	2215695.43
80	519235.01	2215693.50
81	519231.22	2215686.85
82	519227.44	2215680.19
83	519223.62	2215674.02
84	519219.80	2215667.85
85	519216.70	2215664.46
86	519213.61	2215661.08
87	519178.17	2215640.07
88	519142.74	2215619.06
89	519132.93	2215610.09
90	519123.13	2215601.13
91	519092.23	2215583.31
92	519061.33	2215565.49
93	519038.25	2215550.81



Номер характерной точки границы	Координаты, м	
	X	Y
62	519973.28	2215755.69
63	519971.91	2215758.93
64	519971.55	2215762.26
65	519971.03	2215769.28
66	519969.35	2215775.54
67	519968.44	2215781.40
68	519969.04	2215781.56
69	519968.14	2215784.82
70	519956.08	2215780.85
71	519955.64	2215782.33
72	519951.36	2215780.86
73	519953.27	2215774.02
74	519957.97	2215752.86
75	519962.33	2215734.61
76	519963.03	2215731.97
77	519949.97	2215729.89
78	519947.26	2215729.52
79	519944.70	2215728.98
80	519942.96	2215728.99
81	519937.79	2215752.62
82	519933.41	2215773.04
83	519930.60	2215773.74
84	519921.59	2215771.86
85	519922.11	2215769.86
86	519922.20	2215769.51
87	519920.34	2215769.07
88	519920.02	2215770.61
89	519915.71	2215769.75
90	519916.11	2215767.80
91	519914.34	2215767.45
92	519912.25	2215767.27
93	519911.74	2215769.07
94	519904.62	2215767.28
95	519905.13	2215765.27
96	519895.05	2215763.14
97	519894.37	2215765.91
98	519872.67	2215761.22
99	519872.75	2215760.80
100	519871.01	2215759.48
101	519870.08	2215760.06
102	519868.45	2215762.65
103	519866.11	2215776.17
104	519865.74	2215776.11
105	519857.79	2215778.47
106	519860.76	2215765.69
107	519835.65	2215760.77
108	519840.83	2215718.57
109	519841.47	2215713.39
110	519842.67	2215708.21
111	519841.61	2215708.27
112	519818.60	2215709.87
113	519816.57	2215705.49
114	519814.86	2215704.88
115	519804.86	2215705.65
116	519791.93	2215705.34
117	519770.68	2215707.96
118	519751.90	2215706.88
119	519748.33	2215704.58
120	519751.40	2215718.08
121	519752.41	2215729.50
122	519752.05	2215746.09
123	519751.34	2215746.25
124	519745.64	2215750.14
125	519731.20	2215759.97
126	519737.70	2215748.79
127	519738.15	2215740.69
128	519737.94	2215729.10
129	519736.15	2215718.42
130	519731.89	2215711.13
131	519731.91	2215711.05
132	519720.21	2215711.95
133	519710.80	2215715.23
134	519698.74	2215718.18
135	519699.56	2215742.87
136	519700.38	2215767.56
137	519628.56	2215772.35
138	519626.90	2215748.66
139	519619.42	2215747.91
140	519604.89	2215746.47
141	519604.87	2215746.34
142	519594.79	2215747.29
143	519584.83	2215748.23
144	519582.83	2215720.93
145	519561.12	2215731.04
146	519558.73	2215735.51
147	519559.62	2215741.39
148	519556.86	2215741.81
149	519557.15	2215744.60
150	519555.29	2215744.96
151	519541.89	2215747.57
152	519541.54	2215747.64
153	519541.35	2215747.50
154	519542.26	2215758.38
155	519536.27	2215758.59
156	519536.16	2215755.49
157	519531.91	2215753.90
158	519521.63	2215750.05
159	519498.70	2215761.19
160	519493.10	2215754.95
161	519469.49	2215741.22
162	519471.54	2215737.69
163	519486.44	2215732.00
164	519454.84	2215733.32
165	519437.97	2215732.82
166	519421.09	2215732.32
167	519403.17	2215730.46
168	519394.67	2215729.57
169	519385.26	2215728.59
170	519369.95	2215726.10
171	519368.52	2215725.87
172	519357.77	2215723.65
173	519337.87	2215719.09
174	519336.79	2215718.81
175	519326.54	2215716.19
176	519316.02	2215712.96
177	519305.50	2215709.74
178	519288.90	2215703.85
179	519272.56	2215697.35
180	519253.78	2215695.43
181	519235.01	2215693.50
182	519231.22	2215686.85
183	519227.44	2215680.19
184	519223.62	2215674.02
185	519219.80	2215667.85
186	519216.70	2215664.46
187	519213.61	2215661.08

Номер характерной точки границы	Координаты, м	
	X	Y
188	519178.17	2215640.07
189	519142.74	2215619.06
190	519132.93	2215610.09
191	519123.13	2215601.13
192	519092.23	2215583.31
193	519061.33	2215565.49
194	519038.25	2215550.81
195	519015.16	2215536.13
196	518985.06	2215517.34
197	518954.96	2215498.54
198	518947.66	2215494.06
199	518944.33	2215497.18
200	518940.56	2215493.16
201	518876.42	2215458.50
202	518873.72	2215457.04
203	518877.25	2215450.84
204	518861.38	2215441.09
205	518851.14	2215434.88
206	518840.90	2215428.67
207	518822.15	2215425.47
208	518803.40	2215422.28
209	518772.40	2215403.67
210	518741.39	2215385.05
211	518715.48	2215369.50
212	518689.58	2215353.95
213	518676.19	2215339.15
214	518662.79	2215324.35
215	518647.07	2215314.62
216	518631.35	2215304.89
217	518591.70	2215279.68
218	518552.06	2215254.46
219	518530.08	2215241.39
220	518508.11	2215228.33
221	518445.27	2215193.12
222	518382.42	2215157.91
223	518352.67	2215141.12
224	518352.01	2215140.75
225	518333.23	2215168.75
226	518133.48	2215028.90
227	518083.98	2214977.28
228	518115.39	2214947.18
229	518077.44	2214907.64
230	518037.60	2214866.14
231	517976.29	2214802.26
232	517925.69	2214749.54
233	517923.50	2214752.05
234	517809.45	2214654.62
235	517819.27	2214643.34
236	517707.40	2214543.41
237	517717.13	2214532.24
238	517699.61	2214513.98
239	517669.16	2214482.25
240	517638.70	2214450.52
241	517585.95	2214395.53
242	517585.14	2214393.34
243	517584.77	2214394.32
244	517584.30	2214395.57
245	517582.01	2214401.62
246	517571.58	2214395.16
247	517566.51	2214397.98
248	517560.34	2214391.45
249	517560.11	2214393.41
250	517556.58	2214402.18
251	517548.88	2214395.61
252	517543.29	2214405.03
253	517548.38	2214416.31
254	517545.86	2214420.56
255	517537.77	2214414.32
256	517537.44	2214414.87
257	517518.36	2214447.04
258	517514.67	2214445.99
259	517493.70	2214488.71
260	517488.29	2214497.90
261	517478.97	2214518.50
262	517481.14	2214525.49
263	517473.86	2214535.97
264	517466.47	2214538.32
265	517460.59	2214546.41
266	517459.05	2214549.13
267	517442.70	2214578.02
268	517441.56	2214580.03
269	517413.62	2214628.40
270	517407.16	2214624.62
271	517405.88	2214623.87
272	517389.46	2214614.26
273	517386.90	2214612.76
274	517379.10	2214608.49
275	517385.05	2214598.03
276	517376.67	2214590.23
277	517376.00	2214588.05
278	517372.84	2214587.22
279	517361.35	2214577.64
280	517364.04	2214571.69
281	517371.74	2214564.89
282	517395.12	2214580.70
283	517402.96	2214567.01
284	517403.02	2214566.83
285	517405.29	2214559.93
286	517375.10	2214554.61
287	517378.74	2214534.13
288	517386.70	2214489.19
289	517395.85	2214437.53
290	517401.68	2214404.60
291	517413.85	2214335.85
292	517416.87	2214318.84
293	517402.96	2214301.42
294	517395.83	2214294.12
295	517392.03	2214290.22
296	517381.82	2214299.57
297	517372.96	2214290.17
298	517382.26	2214280.22
299	517378.47	2214276.34
300	517362.31	2214259.80
301	517356.95	2214254.36
302	517340.55	2214296.38
303	517342.38	2214297.08
304	517338.09	2214308.28
305	517326.88	2214304.00
306	517329.15	2214298.07
307	517343.48	2214240.70
308	517343.10	2214240.21
309	517329.15	2214222.35
310	517327.08	2214213.54
311	517326.58	2214207.66
312	517326.17	2214202.76
313	517319.31	2214195.61

Номер характерной точки границы	Координаты, м	
	X	Y
314	517315.98	2214207.45
315	517316.25	2214209.06
316	517248.57	2214218.23
317	517160.62	2214230.15
318	517136.75	2214054.05
319	517114.23	2214047.24
320	517114.68	2214042.59
321	517114.76	2214041.73
322	517117.81	2214033.11
323	517120.43	2214025.71
324	517123.89	2214026.52
325	517124.10	2214026.57
326	517142.52	2214029.26
327	517155.03	2214027.34
328	517156.42	2214026.71
329	517146.77	2214021.33
330	517125.45	2214015.04
331	517126.55	2214010.82
332	517128.67	2214009.74
333	517133.67	2214005.90
334	517158.09	2213981.37
335	517150.88	2213973.23
336	517050.70	2213860.28
337	517005.70	2213856.19
338	516797.60	2213639.81
339	516818.07	2213604.97
340	516818.08	2213551.36
341	516825.17	2213551.36
342	516806.91	2213473.36
343	516802.78	2213431.76
344	516797.86	2213386.46
345	516802.37	2213354.22
346	516801.98	2213326.03
347	516802.26	2213311.61
348	516803.12	2213295.86
349	516789.31	2213207.8

Номер характерной точки границы	Координаты, м	
	X	Y
566	517626.37	2214328.67
567	517624.61	2214330.40
568	517628.11	2214334.53
569	517634.50	2214341.94
570	517634.69	2214342.17
571	517716.55	2214437.76
572	517743.74	2214466.09
573	517759.98	2214483.01
574	517773.06	2214467.98
575	517884.93	2214567.91
576	517875.11	2214579.19
577	517989.16	2214676.62
578	517968.54	2214700.31
579	517975.96	2214708.04
580	517986.81	2214719.35
581	518017.11	2214750.92
582	518018.68	2214752.56
583	518020.25	2214751.05
584	518052.08	2214783.91
585	518055.85	2214780.38
586	518075.71	2214799.66
587	518201.17	2214920.75
588	518197.24	2214928.79
589	518213.94	2214939.17
590	518216.89	2214957.19
591	518222.86	2214963.01
592	518246.19	2214984.23
593	518247.58	2214982.53
594	518385.00	2215065.59
595	518393.13	2215089.21
596	518494.75	2215147.05
597	518537.63	2215170.19
598	518614.50	2215217.14
599	518690.79	2215265.67
600	518705.41	2215271.31
601	518730.29	2215286.25
602	518733.60	2215278.80
603	518731.32	2215276.44
604	518734.18	2215270.01
605	518740.06	2215273.42
606	518925.79	2215381.08
607	518915.36	2215398.59
608	518931.31	2215408.49
609	518970.90	2215432.65
610	518985.10	2215419.43
611	518996.86	2215427.52
612	518999.64	2215425.00
613	519003.89	2215429.13
614	518989.47	2215443.98
615	519008.51	2215455.60
616	519044.55	2215477.93
617	519079.20	2215500.40
618	519142.74	2215537.40
619	519156.04	2215539.75
620	519161.31	2215540.68
621	519218.47	2215529.97
622	519347.64	2215601.36
623	519430.87	2215622.63
624	519461.71	2215631.72
625	519463.42	2215625.93
626	519492.38	2215625.36
627	519495.49	2215623.84
628	519495.22	2215620.96
629	519495.53	2215618.02
630	519494.20	2215613.22
631	519499.97	2215611.61
632	519501.62	2215617.00
633	519501.25	2215621.00
634	519501.65	2215625.17
635	519513.95	2215624.92
636	519518.63	2215624.83
637	519512.95	2215601.02
638	519509.63	2215587.13
639	519522.22	2215584.67
640	519529.56	2215583.24
641	519530.55	2215589.16
642	519523.38	2215590.56
643	519516.91	2215591.82
644	519522.82	2215616.59
645	519528.66	2215617.95
646	519529.07	2215620.13
647	519533.69	2215619.48
648	519545.82	2215617.76
649	519547.07	2215624.27
650	519577.66	2215623.66
651	519576.98	2215614.96
652	519591.25	2215613.45
653	519593.05	2215623.35
654	519604.50	2215623.13
655	519605.94	2215617.92
656	519615.92	2215612.89
657	519635.82	2215610.57
658	519646.66	2215612.99
659	519650.58	2215621.66
660	519652.63	2215626.18

Номер характерной точки границы	Координаты, м	
	X	Y
661	519654.01	2215625.85
662	519683.65	2215620.70
663	519707.61	2215615.78
664	519711.48	2215615.37
665	519712.11	2215621.34
666	519708.28	2215621.75
667	519684.74	2215626.60
668	519655.15	2215631.74
669	519659.66	2215641.70
670	519694.11	2215639.06
671	519695.86	2215638.89
672	519698.12	2215638.86
673	519703.05	2215639.25
674	519714.41	2215639.85
675	519715.28	2215639.95
676	519739.77	2215637.97
677	519751.25	2215637.05
678	519786.59	2215634.19
679	519786.75	2215633.88
680	519788.21	2215631.47
681	519790.91	2215627.82
682	519793.60	2215624.98
683	519796.33	2215622.54
684	519783.10	2215627.01
685	519780.51	2215626.70
686	519766.57	2215615.57
687	519764.59	2215615.78
688	519763.95	2215609.82
689	519768.39	2215609.35
690	519782.73	2215620.80
691	519808.34	2215612.09
692	519842.60	2215610.28
693	519853.28	2215618.28
694	519858.79	2215619.57
695	519862.58	2215620.46
696	519861.20	2215626.34
697	519862.94	2215627.60
698	519934.94	2215622.62
699	519942.12	2215614.33
700	519954.24	2215610.71
701	519975.70	2215616.09
702	519984.27	2215619.61
703	520009.60	2215626.03
704	520040.05	2215626.90
705	520055.24	2215627.99
706	520070.40	2215629.51
707	520081.01	2215633.35
708	520084.77	2215634.71
709	520086.02	2215635.16
710	520089.43	2215633.32
711	520128.85	2215641.40
712	520128.39	2215644.07
713	520132.97	2215644.81
714	520134.49	2215645.05
715	520142.58	2215646.43
716	520152.70	2215648.15
717	520154.94	2215648.03
718	520162.50	2215647.64
719	520163.05	2215646.61
720	520160.35	2215645.45
721	520162.69	2215639.95
722	520165.85	2215641.30
723	520171.09	2215631.40
724	520170.76	2215631.10
725	520172.07	2215628.61
726	520186.33	2215633.63
727	520192.85	2215635.92
728	520188.28	2215648.95
729	520189.53	2215649.41
730	520195.29	2215651.57
731	520194.27	2215656.61
732	520194.40	2215656.63
733	520202.68	2215658.05
734	520214.97	2215661.46
735	520219.58	2215662.28
736	520220.38	2215661.91
737	520224.99	2215662.28
738	520225.41	2215662.28
739	520231.00	2215647.02
740	520233.86	2215639.25
741	520241.16	2215642.98
742	520251.05	2215648.02
743	520250.28	2215650.16
744	520264.46	2215656.96
745	520265.69	2215653.62
746	520267.56	2215648.52
747	520268.87	2215645.35
748	520274.34	2215631.42
749	520277.95	2215622.72
750	520278.14	2215621.68
751	520278.90	2215617.55
752	520282.17	2215618.19
753	520281.61	2215625.55
754	520285.51	2215626.47
755	520287.36	2215626.92

Номер характерной точки границы	Координаты, м	
	X	Y
756	520291.79	2215627.97
757	520291.65	2215629.24
758	520291.72	2215629.90
759	520291.84	2215629.93
760	520291.90	2215631.79
761	520296.42	2215632.53
762	520304.29	2215640.90
763	520304.49	2215641.11
764	520352.89	2215648.53
765	520425.32	2215659.70
766	520458.53	2215665.37
767	520513.60	2215673.96
768	520614.52	2215689.59
769	520619.70	2215690.38
770	520636.09	2215692.87
771	520637.41	2215692.05
772	520647.62	2215685.70
773	520665.57	2215690.56
774	520666.46	2215690.81
775	520666.35	2215691.24
776	520650.08	2215751.57
777	520648.41	2215752.19
778	520644.20	2215753.77
779	520640.41	2215753.23
780	520640.17	2215754.10
781	520647.35	2215756.02
782	520661.07	2215759.69
783	520684.10	2215766.49
784	520712.05	2215774.75
785	520753.61	2215787.63
786	520764.91	2215787.89
787	520770.89	2215792.08
788	520779.25	2215795.57
789	520861.00	2215820.90
790	520868.02	2215823.08
791	520873.26	2215824.70
792	520897.50	2215832.21
793	520921.02	2215839.50
794	520930.88	2215842.55
795	520946.50	2215847.39
796	520967.19	2215853.79
797	520989.45	2215860.69
798	521019.08	2215869.87
799	521048.49	2215878.98
800	521074.57	2215887.06
801	521102.72	2215895.77
802	521103.43	2215896.00
803	521104.48	2215896.32
804	521128.87	2215903.78
805	521147.07	2215909.23
806	521162.42	2215913.67
807	521168.02	2215894.00
808	521168.34	2215892.88
809	521172.34	2215878.80
810	521178.11	2215880.44
811	521174.26	2215893.99
812	521174.20	2215894.64
813	521174.09	2215895.88
814	521172.22	2215916.55
815	521179.27	2215918.63
816	521200.38	2215926.32
817	521225.63	2215935.36
818	521235.58	2215939.10
819	521242.01	2215938.95
820	521255.53	2215942.55
821	521247.46	2215927.87
822	521179.72	2215955.09
823	521173.21	2215953.19
824	521173.27	2215954.94
825	521172.91	2215963.81
826	521174.34	2215963.99
827	521174.07	2215964.83
828	521171.02	2215974.26
829	521157.05	2215969.74
830	521151.81	2215968.05
831	521147.55	2215966.68
832	521151.73	2215951.43
833	521152.87	2215947.25
834	521138.12	2215942.94
835	521132.34	2215941.25
836	521116.73	2215936.69
837	521089.11	2215928.55
838	521072.26	2215923.36
839	521056.39	2215918.47
840	521038.70	2215913.02
841	521023.15	2215908.23
842	521019.50	2215907.10
843	520994.60	2215899.43
844	520969.79	2215891.76
845	520965.04	2215890.29
846	520921.50	2215876.75
847	520916.00	2215875.05
848	520903.64	2215871.20
849	520885.95	2215865.71
850	520871.32	2215861.16

Номер характерной точки границы	Координаты, м	
	X	



Территория 1	149957,58 м² 121246,17 м²
Территория 3	7080,90 м²
Территория 4	144000,00 м² 8106,57 м² 6850,07 м²
Территория 6	36400,00 м²
Территория 7	
Территория 8	
Территория 9	
Коэффициент застройки:	
Территория 1	0,23
Территория 3	0,27
Территория 4	0,34
Территория 6	0,80
Территория 7	0,50
Территория 8	0,42
Территория 9	0,27
Коэффициент плотности застройки	
Территория 1, в том числе:	2,08
– территория, подлежащая комплексному развитию	2,99
Территория 3	1,60
Территория 4	1,71
Территория 6	5,18
Территория 7	3,00
Территория 8	0,82
Территория 9, в том числе:	1,30
– застроенная территория, подлежащая развитию	1,73
Вместимость дошкольных образовательных организаций:	
Территория 1	200 мест
Территория 3	420 мест
Территория 9	60 мест
Вместимость общеобразовательных организаций:	
Территория 1	1000 мест
Площадь озелененных территорий:	
Территория 1	20177,57 370,17 20267,46 1246,32 836,83
Территория 2	
Территория 3	
Территория 4	
Территория 5	
Территория 6	4341,38 1284,66 1486,78 8430,00
Территория 7	
Территория 8	
Территория 9	
Вместимость автостоянок постоянного хранения:	
Территория 1	1206 м/мест
Территория 3	1518 м/мест
Территория 4	132 м/мест
Территория 6	805 м/мест
Территория 7	172 м/мест
Территория 8	144 м/мест
Территория 9	336 м/мест
Нагрузки по инженерно-техническому обеспечению:	
Водоснабжение	1744,97 м³/сут
Наружное пожаротушение	40 л/с
Внутреннее пожаротушение	3х2,5 л/с
Автоматическое пожаротушение	60 л/с
Водоотведение	1744,97 м³/сут
Электроснабжение	12547 кВт
Теплоснабжение	18,0732 Гкал/ч
– ГВС	5,0875 Гкал/ч
– вентиляция	2,7128 Гкал/ч

Схема расчетных кварталов



4. Характеристики планируемых объектов капитального строительства.

№ по чертежу планировки территории	Наименование	Вместимость, мест
1	Общеобразовательная организация	1000
2	Дошкольная образовательная организация	200
3	Дошкольная образовательная организация	420
4	Дошкольная образовательная организация	60

5. Информация о планируемых мероприятиях по обеспечению сохранения применительно к территориальным зонам, в которых планируется размещение объектов федерального, регионального и местного значения, фактических показателей обеспеченности территории объектами коммунальной, транспортной, социальной инфраструктур и фактических показателей территориальной доступности таких объектов для населения.

Документацией по планировке территории предусматривается размещение объектов социальной инфраструктуры регионального и местного значения: трех дошкольных образовательных организаций вместимостью 200 мест, 420 мест, 60 мест и общеобразовательной организации вместимостью 1000 мест, необходимых для функционирования объектов капитального строительства, предусмотренных документацией по планировке территории и обеспечивающих жизнедеятельность граждан.

Также документацией по планировке территории предусматривается размещение объектов транспортной инфраструктуры местного значения:

– городской дороги с непрерывным движением от ул. Белинского до автомобильной дороги (220П РЗ 22К-0031) Большая Ельня – Ольгино – Этап от ул. Белинского до ул. Яблоневая.

– реконструкция магистральной улицы городского значения с регулируемым движением (ул. Белинского – ул. Родионова);

– магистральные уллиц районного значения (ул. Ковровская и дублирующих дорог; продолжение ул. Республиканская до ул. Героя Услова с ее реконструкцией и устройством развязок);

– реконструкция существующих улиц Тургенева, Сеченова, переулок Бойновский.

Размещение объектов местного и регионального значения, необходимых для обеспечения проектируемой застройки, согласовано администрацией города Нижнего Новгорода.

Размещение объектов местного и регионального значения улучшает фактические показатели обеспеченности территории объектами социальной и транспортной инфраструктур и фактические показатели территориальной доступности таких объектов для населения.

#### II. Положения об очередности планируемого развития территории.

Развитие территории, в том числе проектирование, строительство объектов капитального строительства и строительство (реконструкция) необходимых для функционирования таких объектов и обеспечения жизнедеятельности граждан объектов коммунальной, транспортной, инфраструктур предусмотрено в **четыре очереди строительства** с выделением этапов реализации мероприятий в каждой очереди строительства при подготовке отдельной документации по планировке территории, учитывая выбранный механизм реализации проектных решений согласно законодательства Российской Федерации.

#### 1-я очередь строительства:

Объекты, предусмотренные к строительству в первой очереди строительства, возводятся поэтапно с последовательным выполнением следующих мероприятий:

– осуществление правовых процедур, предусмотренных постановлением Правительства Нижегородской области от 13.07.2021 № 601 (с изменениями) «Об особенностях комплексного развития территории Нижегородской области» для заключения договора о комплексном развитии территории площадью 5,098 га в целях реализации жилищного строительства на территории № 1, размещения детской образовательной организации на 200 мест (№ 2 по чертежу планировки), необходимых для обеспечения жилой застройки объектов инженерной и транспортной инфраструктур (внутриквартальных проездов, стоянок автомобилей, устройство тротуаров и велодорожек), выполнение благоустройства территории (озеленение территории, устройство площадок различного назначения) и других мероприятий, указываемых в договоре о комплексном развитии территории. Этапы проектирования, строительства, реконструкции объектов капитального строительства жилого, общественно-делового и иного назначения и этапы строительства, реконструкции необходимых для функционирования таких объектов и обеспечения жизнедеятельности граждан объектов коммунальной, транспортной, социальной инфраструктур подлежат определению в документации по планировке территории, подготавливаемой в рамках договора комплексного развития территории.

– Завершение строительства многоквартирного дома со встроенными помещениями общественного назначения и подземной автостоянкой в границах ул. Сеченова, Большая Печерская в границах территории № 4 в соответствии с выданным разрешением на строительство в рамках реализации договора о развитии застроенной территории от 11 мая 2017 г. № ДС-003/6;

– Проектирование и строительство детской образовательной организации № 4 (по чертежу планировки территории) на 60 мест в рамках реализации договора о развитии застроен-

ной территории от 11 мая 2017 г. № ДС-003/6;

– Проектирование и строительство общеобразовательной организации № 1 (по чертежу планировки территории) на 1000 мест;

– Реконструкция улицы пер. Бойновский протяженностью 460 м с 2 полосами движения;

– Реконструкция улицы. Ковровская с устройством дублирующих дорог (проездов) вдоль перспективной городской дороги с непрерывным движением до пересечения с пер.

Бойновский (с количеством полос 2-4: 4 полосы до пересечения с ул. Героя Услова, протяженностью 530 м; 2 полосы на дублирующем проезде от ул. Героя Услова до пер. Бойнов-

ского, протяженностью 850 м).

– Расчет устойчивости склона, отчет обследований существующих противоположных сооружений, а также отчет по телевизионному инспекционному (телеметрическому) обследо-

ванию закрытой сети ливневой канализации (в случае необходимости).

#### 2-я очередь строительства:

Объекты, предусмотренные к строительству во второй очереди строительства, возводятся поэтапно с последовательным выполнением следующих мероприятий:

– Определение механизма развития территорий № 3,6 для реализации проектных решений в соответствии с законодательством Российской Федерации, в том числе с использованием процедур, предусмотренных постановлением Правительства Нижегородской области от 13.07.2021 № 601 (с изменениями) «Об особенностях комплексного развития территории Нижегородской области». Этапы проектирования, строительства, реконструкции объектов капитального строительства жилого, общественно-делового и иного назначения и этапы строительства, реконструкции необходимых для функционирования таких объектов и обеспечения жизнедеятельности граждан объектов коммунальной, транспортной, социальной инфраструктур подлежат определению в документации по планировке территории, подготавливаемой с учетом выбранного механизма реализации проектных решений.

– Проектирование и строительство детской образовательной организации № 3 (по чертежу планировки территории) на 420 мест;

– Реконструкция улицы Тургенева (протяженностью 440 м с 2 полосами движения), и улицы Сеченова (протяженностью 215 м с 2 полосами движения);

– строительство дублирующего проезда вдоль перспективной городской дороги с непрерывным движением от пересечения пер. Бойновский до ул. Тургенева (протяженностью 360

м с 2 полосами движения);

– устройство внутриквартальных проездов, стоянок автомобилей, тротуаров и велодорожек;

– благоустройство территории с устройством озеленения, площадок различного назначения и озелененных территорий;

– размещение объектов инженерной инфраструктуры (прокладка сетей инженерно-технического обеспечения, устройство необходимых объектов инженерной инфраструктуры трансформаторных подстанций, фильтрующих модулей в дождеприемных колодцах и т.д.);

– строительство нового центра питания – новой ПС 110кВ;

– строительство источника тепловой энергии (котельной) и тепловых сетей.

#### 3-я очередь строительства:

Объекты, предусмотренные к строительству в третьей очереди строительства, возводятся поэтапно с последовательным выполнением следующих мероприятий:

– Определение механизма развития территорий № 4,7,8 для реализации проектных решений в соответствии с законодательством Российской Федерации, в том числе с использованием процедур, предусмотренных постановлением Правительства Нижегородской области от 13.07.2021 № 601 (с изменениями) «Об особенностях комплексного развития территории Нижегородской области». Этапы проектирования, строительства, реконструкции объектов капитального строительства общественно-делового и этапы строительства, реконструкции необходимых для функционирования таких объектов и обеспечения жизнедеятельности граждан объектов коммунальной, транспортной инфраструктур подлежат определению в документации по планировке территории, подготавливаемой с учетом выбранного механизма реализации проектных решений.

– Благоустройство территории (озеленение территории);

– Прокладка сетей инженерно-технического обеспечения и размещение объектов инженерной инфраструктуры;

– Реконструкция магистральной улицы городского значения с регулируемым движением (ул. Белинского – ул. Максима Горького – ул. Большая Печерская – ул. Родионова) протяженностью 1200 м с 6–8 полосами движения.

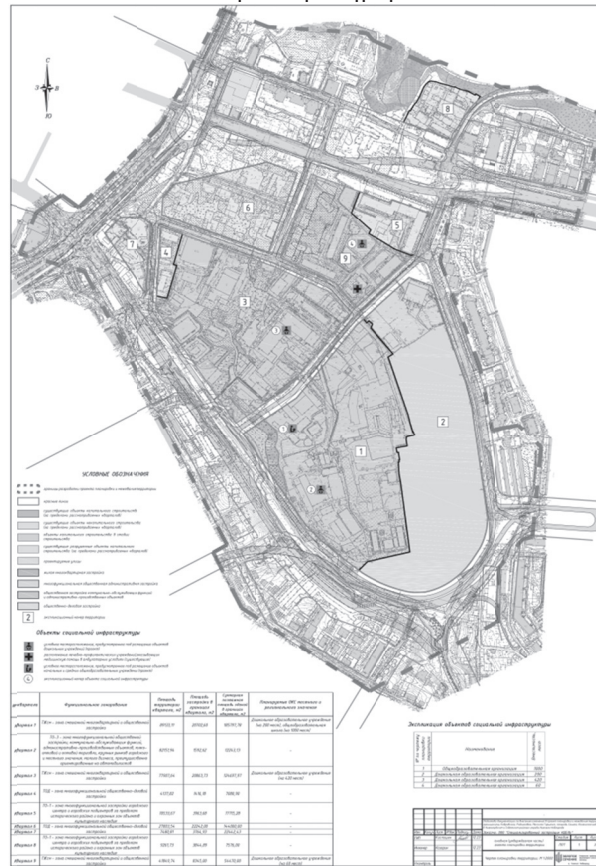
#### 4-я очередь строительства:

Объекты, предусмотренные к строительству в четвертой очереди строительства, возводятся поэтапно с последовательным выполнением следующих мероприятий: –

– Проектирование городской дороги с непрерывным движением от ул. Белинского до автомобильной дороги (220П РЗ 22К-0031) Большая Ельня – Ольгино;

– Строительство 1 –го этапа (участок от ул. Белинского до ул. Яблоневая) городской дороги с непрерывным движением от ул. Белинского до автомобильной дороги (220П РЗ 22К-0031) Большая Ельня – Ольгино.

### III. Чертеж планировки территории.



#### Министерство градостроительной деятельности и развития агломераций Нижегородской области

#### ПРИКАЗ от 22.01.2024 № 07-02-03/4

#### Об утверждении документации по планировке территории (проекта планировки территории, включая проект межевания) по улице Черниговская (от метро-

#### ста до Молитовского моста) в Нижегородском районе города Нижнего Новгорода

В соответствии со статьями 8<sup>1</sup>, 41-43, 46 Градостроительного кодекса Российской Федерации, пунктом 3 статьи 2<sup>1</sup> Закона Нижегородской области от 23 декабря 2014 г. № 197-З «О перераспределении отдельных полномочий между органами местного самоуправления муниципальных образований Нижегородской области и органами государственной власти Нижегородской области», пунктом 3.1.10 Положения о министерстве градостроительной деятельности и развития агломераций Нижегородской области, утвержденного постановлением Правительства Нижегородской области от 16 апреля 2020 г. № 308, на основании приказа министерства градостроительной деятельности и развития агломераций Нижегородской области от 12 июля 2023 г. № 07-02-02/124 «О подготовке документации по планировке территории (проекта планировки территории, включая проект межевания территории) по улице Черниговская (от метроста до Молитовского моста) в Нижегородском районе города Нижнего Новгорода», мастер-плана, согласованного протоколом заседания регионального штаба по вопросам реализации градостроительной политики на территории Нижегородской области от 21 октября 2022 г. № Сл-001-791273/22, договора о комплексном развитии территории по инициативе правообладателей земельных участков и расположенных на них объектов недвижимого имущества от 19 мая 2023 г. № 37-П/16, протокола общественных обсуждений от 28 декабря 2023 г. и заключения о результатах общественных обсуждений от 28 декабря 2023 г. приказываю:

1. Утвердить прилагаемую документацию по планировке территории (проект планировки территории, включая проект межевания территории) по улице Черниговская (от метроста до Молитовского моста) в Нижегородском районе города Нижнего Новгорода.

2. Направить в течение четырех дней со дня утверждения настоящего приказа документацию по планировке территории (проект планировки территории, включая проект межевания территории) по улице Черниговская (от метроста до Молитовского моста) в Нижегородском районе города Нижнего Новгорода главе города Нижнего Новгорода.

3. Разместить настоящий приказ на официальном сайте министерства градостроительной деятельности и развития агломераций Нижегородской области в информационно-телекоммуникационной сети «Интернет».

Министр М.В. Ракова

УТВЕРЖДЕНА

приказом министерства градостроительной деятельности и развития агломераций Нижегородской области

от 22 января 2024 г. № 07-02-03/4

#### Документация по планировке территории (проект планировки территории, включая проект межевания территории) по улице Черниговская (от метроста до

#### Молитовского моста) в Нижегородском районе города Нижнего Новгорода

#### I. Положения о характеристиках планируемого развития территории.

1. Общие положения.

Документация по планировке территории (проект планировки территории, включая проект межевания территории) по улице Черниговская (от метроста до Молитовского моста)

в Нижегородском районе города Нижнего Новгорода (далее – документация по планировке территории) выполнена на основании приказа министерства градостроительной

деятельности и развития агломераций Нижегородской области от 12 июля 2023 г. № 07-02-02/124 «О подготовке документации по планировке территории (проекта планировки

территории, включая проект межевания территории) по улице Черниговская (от метроста до Молитовского моста) в Нижегородском районе города Нижнего Новгорода» на

территории 35,52 га.

2. Цели и задачи.

Документация по планировке территории подготовлена ООО АПМ «НОВЫЙ РАКУРС» и ООО «Терра» по заказу АО «Черниговская набережная» в целях исполнения договора о

комплексном развитии территории по инициативе правообладателей земельных участков и расположенных на них объектов недвижимого имущества от 19 мая 2023 г. № 37-П/16

(далее – договор КРТ), выделения элементов планировочной структуры, установления границ зон планируемого размещения объектов капитального строительства, установления

границ земельных участков и границ территорий общего пользования, определения характеристик и очередности планируемого развития территории, характеристик планируемых

объектов капитального строительства.

Документация по планировке территории разработана в соответствии с мастер-планом, утвержденным протоколом заседания регионального штаба по вопросам реализации

градостроительной политики на территории Нижегородской области от 21 октября 2022 г. № Сл-001-791273/22.

#### 3. Характеристики планируемого развития территории.

Площадь территории в границах разработки документации по планировке территории	35,52 га
--	----------

Площадь территории кварталов:	1,69 га
Квартал 1	6,27 га
– территориальная зона ТОИ	2,118 га
– территориальная зона ТЖСМ	1,549 га

Квартал 2 – территориальная зона ТОИ – территориальная зона ТЖсм Территория, подлежащая комплексному развитию	3,0434 га
Общая площадь, занятая проектируемыми и приспособляемыми зданиями, строениями и сооружениями:	
Квартал 1 – территориальная зона ТОИ – территориальная зона ТЖсм	3560 м <sup>2</sup> 18066 м <sup>2</sup> 7473 м <sup>2</sup>
Квартал 2 – территориальная зона ТОИ – территориальная зона ТЖсм	4612 м <sup>2</sup>
Суммарная поэтажная площадь проектируемых и приспособляемых зданий, строений и сооружений:	
Квартал 1 – территориальная зона ТОИ – территориальная зона ТЖсм	11500 м <sup>2</sup> 88320 м <sup>2</sup> 18300 м <sup>2</sup>
Квартал 2 – территориальная зона ТОИ – территориальная зона ТЖсм	27158 м <sup>2</sup> 41400 м <sup>2</sup>
Территория, подлежащая комплексному развитию	
Коэффициент застройки:	
Квартал 1 – территориальная зона ТОИ – территориальная зона ТЖсм	0,33 0,29
Квартал 2 – территориальная зона ТОИ – территориальная зона ТЖсм	0,35 0,29
Коэффициент плотности застройки:	
Квартал 1 – территориальная зона ТОИ – территориальная зона ТЖсм	0,90 1,47 0,86
Квартал 2 – территориальная зона ТОИ – территориальная зона ТЖсм	1,75* 1,36
Территория, подлежащая комплексному развитию	
Вместимость объекта общего образования, предусматривающего размещение:	
– дошкольной образовательной организации	110 мест
– общеобразовательной организации 1 ступени	120 мест
Площадь озелененных территорий:	
Квартал 1 – территориальная зона ТОИ – территориальная зона ТЖсм	2824 м <sup>2</sup> 13335 м <sup>2</sup> 3644 м <sup>2</sup>
Квартал 2 – территориальная зона ТОИ – территориальная зона ТЖсм	3945 м <sup>2</sup>
Вместимость автостоянок:	
– подземных	1172 м/места
– наземных	452 м/мест
Нагрузки по инженерно-техническому обеспечению:	
Водоснабжение	81,042 м <sup>3</sup> /ч
Водоотведение	81,042 м <sup>3</sup> /ч
Газоснабжение	6900,69 м <sup>3</sup> /ч
Ливневая канализация	1000 л/с
Электроснабжение	4300 кВт
Телефонизация	900 номеров
Радиофикация	900 радиоточек
Пожаротушение:	
– внутреннее пожаротушение	10,4 л/с
– наружное пожаротушение	20 л/с
– автоматическое пожаротушение	40 л/с

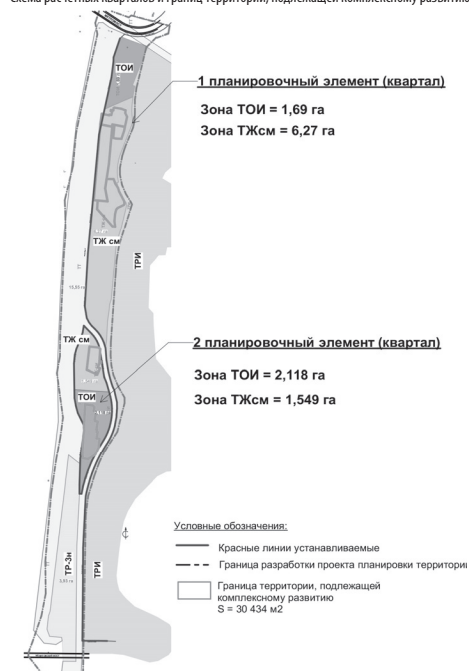
\*коэффициент плотности застройки в расчетном квартале 2 для территориальной зоны ТЖсм получен исходя из значения плотности застройки:

– 3,0 в границах территории, подлежащей комплексному развитию;

– 1,44 в границах территории инвестиционного развития,

согласно региональным нормативам градостроительного проектирования, утвержденным постановлением Правительства Нижегородской области от 31 декабря 2015 г. № 921.

Схема расчетных кварталов и границ территории, подлежащей комплексному развитию



#### 4. Характеристики планируемых объектов капитального строительства.

№ по чертежу планировки	Наименование	Этаж-ность	Площадь застройки м кв.	Суммарная поэтажная площадь здания, м.кв	Общая площадь квартир в МКД, кв.м.	Примечание
2.1	Офисное здание	3,4	3560	11500	-	Вместимость подземной автостоянки 150 мест
3.1	Объект электроснабжения. ТП	1	32	30	-	-
4.1	Многоквартирный дом со встроенными помещениями общественного назначения и подземной стоянкой автомобилей	*	5470	36600	24400	Вместимость подземной автостоянки 279 мест**
5.1	Объект общего образования, предусматривающий размещение дошкольной образовательной организации и общеобразовательной организации 1 ступени	3	2150	3500	-	Вместимость 110 мест в детском саду 120 мест в начальной школе
6.1	Объект газоснабжения. Котельная	1	42	40	-	-
7.1	Многоквартирный дом со встроенными помещениями общественного назначения и подземной стоянкой автомобилей	9,15	3780	21100	13500	Вместимость подземной автостоянки 191 место
8.1	Многоквартирный дом со встроенными помещениями общественного назначения и подземной стоянкой автомобилей	4,6,9, 15	6540	30800	19100	Вместимость подземной автостоянки 203 места
9.1	Объект электроснабжения. ТП, РП	1	52	50	-	-
10.1	Многоквартирный дом со встроенными помещениями общественного назначения и подземной стоянкой автомобилей	6,7,15, 20	4450	27000	17000	Вместимость подземной автостоянки 200 мест
11.1	Медицинский центр с гостиничными номерами и подземной стоянкой автомобилей	2,5	4473	15800	-	Вместимость подземной автостоянки 149 мест Вместимость медицинского центра 100 мест Количество гостиничных номеров 150 шт
12.1	Здание культурно-досуговых учреждений	1	3000	2500	-	Сохранение объекта культурного наследия с приспособлением

13.1	Объект электроснабжения. ТП	1	42	40	-	-
14.1	Объект газоснабжения. Котельная	1	120	118	-	-

\* Этажность подлежит уточнению при подготовке проектной документации на объект капитального строительства.

\*\* Вместимость подземной автостоянки подлежит уточнению при подготовке проектной документации на объект капитального строительства. Минимальное необходимо количество парковочных мест для обеспечения планируемого объекта капитального строительства должно соответствовать региональным нормативам градостроительного проектирования Нижегородской области, утвержденным постановлением Правительства Нижегородской области от 31 декабря 2015 г. № 921.

5. Информация о планируемых мероприятиях по обеспечению сохранения применительно к территориальным зонам, в которых планируется размещение объектов федерального, регионального и местного значения, фактических показателей обеспеченности территории объектами коммунальной, транспортной, социальной инфраструктур и фактических показателей территориальной доступности таких объектов для населения.

Документацией по планировке территории предусмотрено размещение объекта социальной инфраструктуры местного значения – объекта общего образования (№ 5.1 по чертежу планировки территории), предусматривающего размещение дошкольной образовательной организации вместимостью 110 мест и общеобразовательной организации 1 ступени вместимостью 120 мест, необходимых для функционирования объектов капитального строительства, предусмотренных документацией по планировке территории и обеспечивающих жизнедеятельность граждан. В соответствии с договором КРТ строительство данного объекта обеспечивает АО «Черниговская набережная».

Обеспеченность объектами общего образования II-III ступени будет осуществляться за счет существующего объекта – МБОУ «Школа № 113» Нижегородского района города Нижнего Новгорода согласно письму департамента образования администрации города Нижнего Новгорода от 26 декабря 2022 г. № Исх-04-02-625486/22.

Также документацией по планировке территории предусмотрено размещение объекта транспортной инфраструктуры местного значения – «Автомобильная дорога общего пользования местного значения по ул. Черниговская на участке от метрополитана до Молитовского моста в г. Нижнем Новгороде». В соответствии с договором КРТ строительство данного объекта обеспечивает администрация города Нижнего Новгорода.

Кроме того, в границах разработки документации расположены проектируемые объекты инженерной инфраструктуры регионального значения, размещаемые в соответствии с концессионным соглашением от 12 августа 2021 года № 215-П: 1 Объект концессионного соглашения (Берегоукрепление, постоянное гидротехническое сооружение III класса, участок от Молитовского моста до Метроста) и 3 Объект концессионного соглашения (Противопоплавные сооружения, функциональное назначение – инженерная защита территории от опасных геологических процессов (оползни)). Согласно договору КРТ строительство данных объектов обеспечивает Правительство Нижегородской области в рамках заключенного концессионного соглашения.

Размещение объектов местного и регионального значения, необходимых для обеспечения проектируемой застройки, выполнено в соответствии с решениями мастер-плана, утвержденного протоколом заседания регионального штаба по вопросам реализации градостроительной политики на территории Нижегородской области от 21 октября 2022 г. № Сл-001-791273/22 и согласовано администрацией города Нижнего Новгорода (письмом от 19 января 2024 г. № Сл-07-01-39263/24).

Размещение объектов местного и регионального значения улучшает фактические показатели обеспеченности территории объектами социальной, транспортной и инженерной инфраструктур и фактические показатели территориальной доступности таких объектов для населения.

#### II. Положения об очередности планируемого развития территории.

Развитие территории, в том числе проектирование, строительство объектов капитального строительства и строительство (реконструкция) необходимых для функционирования таких объектов и обеспечения жизнедеятельности граждан объектов социальной, коммунальной, транспортной инфраструктур предусмотрено в 3 очереди строительства. Очереди строительства реализуются последовательно с завершением этапов проектирования, строительства объектов капитального строительства, предусмотренных в каждой очереди строительства.

##### 1 очередь строительства:

Проектирование, строительство объектов капитального строительства, предусмотренных в первой очереди строительства, осуществляется поэтапно и включает в себя:

– Подготовку территории, в том числе реализацию смежных проектов, обеспечивающих подготовку данной территории для строительства согласно концессионному соглашению от 12 августа 2021 года № 215-П:

а) в срок до 4 марта 2025 г. выполнение строительных работ в отношении 1 Объекта концессионного соглашения (Берегоукрепление, постоянное гидротехническое сооружение III класса, участок от Молитовского моста до Метроста);

б) в срок до 4 марта 2025 г. выполнение строительных работ в отношении 3 Объекта концессионного соглашения (Противопоплавные сооружения, функциональное назначение – инженерная защита территории от опасных геологических процессов (оползни));

– Осуществление согласно обязательствам договора КРТ, сноса объектов, расположенных по адресу: г. Нижний Новгород, Нижегородский район, ул. Черниговская, 20:

– нежилого трехэтажного здания – административно-бытовой и производственный корпус с кадастровым номером 52:18:0060155:18, площадью 3750,1 кв.м;

– нежилого двухэтажного здания КПП с кадастровым номером 52:18:0060155:19 площадью 256,8 кв.м;

– нежилого одноэтажного здания с кадастровым номером 52:18:0060155:22, площадью 255,5 кв.м;

– нежилого одноэтажного здания, 1991 года постройки с кадастровым номером 52:18:0060155:72, площадью 51,5 кв.м;

– нежилого одноэтажного металлического здания с кадастровым номером 52:18:0060155:73, площадью 4,4 кв.м.

– Признание инвестиционного проекта масштабным инвестиционным проектом Нижегородской области в соответствии с Законом Нижегородской области от 13 декабря 2005 г. № 192-3 «О регулировании земельных отношений в Нижегородской области» и постановлением Правительства Нижегородской области от 19 июля 2021 г. № 621 «О порядке взаимодействия органов исполнительной власти Нижегородской области при предоставлении мер государственной поддержки, предусмотренных пунктом 8 части 4 статьи 8.1 Закона Нижегородской области от 13 декабря 2005 г. № 192-3 «О регулировании земельных отношений в Нижегородской области», и внесении изменений в некоторые постановления Правительства Нижегородской области».

– Образование земельных участков для размещения объектов капитального строительства (№ № 5.1-12.1 по чертежу планировки), а также земельного участка для размещения объекта местного значения «Автомобильная дорога общего пользования местного значения по ул. Черниговская на участке от метрополитана до Молитовского моста в г. Нижнем Новгороде»;

– Разработка проектной документации на объекты капитального строительства, объекты инженерной инфраструктуры и линейные объекты.

– Проведение работ по сохранению объекта культурного наследия «Городская водопроводная станция» по ул. Черниговская, 30 с разработкой необходимой документации, включая работы по приспособлению объекта под здание культурно-досуговых учреждений (№ 12.1 по чертежу планировки).

– Перенос РП № 3 по ул. Черниговская, перекачка сетей электроснабжения от ТП № 339 к РП № 3 после ее переноса.

– Проектирование и строительство следующих объектов жилого, социального, общественно-делового и иного назначения:

№ по чертежу планировки	Наименование
5.1	Объект общего образования, предусматривающий размещение дошкольной образовательной организации и общеобразовательной организации 1 ступени
6.1	Объект газоснабжения. Котельная
7.1	Многоквартирный дом со встроенными помещениями общественного назначения и подземной стоянкой автомобилей
8.1	Многоквартирный дом со встроенными помещениями общественного назначения и подземной стоянкой автомобилей
9.1	Объект электроснабжения. ТП, РП
10.1	Многоквартирный дом со встроенными помещениями общественного назначения и подземной стоянкой автомобилей
11.1	Медицинский центр с гостиничными номерами и подземной стоянкой автомобилей
13.1	Объект электроснабжения. ТП
14.1	Объект газоснабжения. Котельная

– Проектирование и строительство следующих объектов транспортной, инженерной инфраструктуры и благоустройства:

а) строительство объекта транспортной инфраструктуры – «Автомобильная дорога общего пользования местного значения по ул. Черниговская на участке от метрополитана до Молитовского моста в г. Нижнем Новгороде» (протяженностью 2,4 км, 2 полосы движения, ширина проезжей части 8 м, ширина тротуара минимум 2 м, подпорные стены – 260 м);

б) строительство отстойно-разворотной площадки для общественного пассажирского транспорта;

в) строительство котельного и газоспользующего оборудования – газопровода среднего давления (максимальное рабочее давление 0,3 Мпа, фактическое расчетное давление 0,28 Мпа) по адресу от метрополитана до Молитовского моста протяженностью 750 м.;

г) строительство магистральных объектов электро-, тепло-, водоснабжения и водоотведения;

д) выполнение работ по подключению (технологическому присоединению) внутриплощадочных объектов капитального строительства к объектам, а также к другим объектам инженерных сетей, необходимым для их нормального функционирования;

е) благоустройство и озеленение территории;

ж) устройство и оборудование детских площадок, площадок для отдыха, площадок для занятия спортом, открытых стоянок автомобилей, контейнерных площадок, устройство наружного освещения, устройство дождевой канализации.

##### 2 очередь строительства:

Проектирование, строительство объектов капитального строительства, предусмотренных во второй очереди строительства, осуществляется поэтапно и включает в себя:

– Подготовку территории, в том числе реализацию смежных проектов, обеспечивающих подготовку данной территории для строительства согласно концессионному соглашению от 12 августа 2021 года № 215-П;

– Образование земельных участков для размещения объектов капитального строительства (№ № 2.1-4.1 по чертежу планировки);

– Проектирование и строительство следующих объектов жилого, социального, общественно-делового и иного назначения:

№ по чертежу планировки	Наименование
2.1	Офисное здание
3.1	Объект электроснабжения. ТП
4.1	Многоквартирный дом со встроенными помещениями общественного назначения и подземной стоянкой автомобилей

– Проектирование и строительство следующих объектов транспортной, инженерной инфраструктуры и благоустройства:

а) строительство магистральных объектов электро-, тепло-, водоснабжения и водоотведения;

б) выполнение работ по подключению (технологическому присоединению) внутриплощадочных объектов капитального строительства к объектам, а также к другим объектам инженерных сетей, необходимым для их нормального функционирования;

в) благоустройство и озеленение территории;

г) устройство и оборудование детских площадок, площадок для отдыха, площадок для занятия спортом, открытых стоянок автомобилей, контейнерных площадок, устройство наружного освещения, устройство дождевой канализации.

##### 3 очередь строительства:

Проектирование, строительство объектов капитального строительства, предусмотренных в третьей очереди строительства, осуществляется поэтапно и включает в себя:

– Реализацию смежных проектов, обеспечивающих подготовку данной территории для строительства согласно концессионному соглашению от 12 августа 2021 года № 215-П;

– Проектирование и строительство следующих объектов транспортной, инженерной инфраструктуры и благоустройства:

а) благоустройство территории общего пользования вдоль набережной, включая строительство тротуаров, детских, спортивных площадок, озеленения и установки малых архитектурных форм;

б) организация территории общего пользования – парково-спортивной зоны (обеспечивается администрацией города Нижнего Новгорода в соответствии с полномочиями).

#### III. Перечень и сведения о площади образуемых земельных участках, в том числе возможные способы их образования.

##### Вид разрешенного использования образуемых земельных участков.

Образование земельных участков осуществляется в случае признания инвестиционного проекта масштабным инвестиционным проектом Нижегородской области в соответствии с Законом Нижегородской области от 13 декабря 2005 г. № 192-3 «О регулировании земельных отношений в Нижегородской области» и постановлением Правительства Нижегородской области от 19 июля 2021 г. № 621 «О порядке взаимодействия органов исполнительной власти Нижегородской области при предоставлении мер государственной поддержки, предусмотренных пунктом 8 части 4 статьи 8.1 Закона Нижегородской области от 13 декабря 2005 г. № 192-3 «О регулировании земельных отношений в Нижегородской области», и внесении изменений в некоторые постановления Правительства Нижегородской области» согласно договору о комплексном развитии территории по инициативе правообладателей земельных участков и расположенных на них объектов недвижимого имущества от 19 мая 2023 г. № 37-П/16.

Проект предусматривается образование земельных участков в два этапа:

1 этап:

Условный номер образуемого земельного участка	Вид разрешенного использования образуемого земельного участка	Площадь образуемого земельного участка, кв. м.	Способ образования земельного участка
:3V1	под автомобильную дорогу общего пользования	7743	Раздел земельного участка с кадастровым номером 52:18:0000000:460, сохраняемого в измененных границах
:3V2	под автомобильную дорогу общего пользования	7745	Раздел земельного участка с кадастровым номером 52:18:0000000:460, сохраняемого в измененных границах
:3V3	под автомобильную дорогу общего пользования	307	Раздел земельного участка с кадастровым номером 52:18:0000000:460, сохраняемого в измененных границах
:3V4	под автомобильную дорогу общего пользования	286	Раздел земельного участка с кадастровым номером 52:18:0000000:460, сохраняемого в измененных границах
:3V5	под автомобильную дорогу общего пользования	138	Раздел земельного участка с кадастровым номером 52:18:0000000:460, сохраняемого в измененных границах



:ЗУ6	занимаемого находящимися в муниципальной собственности противоположными сооружениями	1180	Раздел земельного участка с кадастровым номером 52:18:0000000:13737, сохраняемого в измененных границах
:ЗУ7	занимаемого находящимися в муниципальной собственности противоположными сооружениями	7449	Раздел земельного участка с кадастровым номером 52:18:0000000:13737, сохраняемого в измененных границах
:ЗУ8	занимаемого находящимися в муниципальной собственности противоположными сооружениями	2074	Раздел земельного участка с кадастровым номером 52:18:0000000:13737, сохраняемого в измененных границах
:ЗУ9	занимаемого находящимися в муниципальной собственности противоположными сооружениями	455	Раздел земельного участка с кадастровым номером 52:18:0000000:13737, сохраняемого в измененных границах
:ЗУ10	занимаемого находящимися в муниципальной собственности противоположными сооружениями	43	Раздел земельного участка с кадастровым номером 52:18:0000000:13737, сохраняемого в измененных границах
:ЗУ11	занимаемого находящимися в муниципальной собственности противоположными сооружениями	46	Раздел земельного участка с кадастровым номером 52:18:0000000:13737, сохраняемого в измененных границах
:ЗУ12	занимаемого находящимися в муниципальной собственности противоположными сооружениями	50	Раздел земельного участка с кадастровым номером 52:18:0000000:13737, сохраняемого в измененных границах
:ЗУ13	занимаемого находящимися в муниципальной собственности противоположными сооружениями	662	Раздел земельного участка с кадастровым номером 52:18:0000000:13737, сохраняемого в измененных границах
:ЗУ14	занимаемого находящимися в муниципальной собственности противоположными сооружениями	3936	Раздел земельного участка с кадастровым номером 52:18:0000000:13737, сохраняемого в измененных границах
:ЗУ15	занимаемого находящимися в муниципальной собственности противоположными сооружениями	4254	Раздел земельного участка с кадастровым номером 52:18:0000000:13737, сохраняемого в измененных границах
:ЗУ16	занимаемого находящимися в муниципальной собственности противоположными сооружениями	247	Раздел земельного участка с кадастровым номером 52:18:0000000:13737, сохраняемого в измененных границах
:ЗУ17	земельные участки (территории) общего пользования	6733	Раздел земельного участка с кадастровым номером 52:18:0000000:15729, сохраняемого в измененных границах
:ЗУ18	земельные участки (территории) общего пользования	336	Раздел земельного участка с кадастровым номером 52:18:0000000:15729, сохраняемого в измененных границах
:ЗУ19	земельные участки (территории) общего пользования	2094	Раздел земельного участка с кадастровым номером 52:18:0000000:15729, сохраняемого в измененных границах
:ЗУ20	земельные участки (территории) общего пользования	3841	раздел земельного участка с кадастровым номером 52:18:0000000:15729, сохраняемого в измененных границах
:ЗУ21	земельные участки (территории) общего пользования	5638	Раздел земельного участка с кадастровым номером 52:18:0000000:15729, сохраняемого в измененных границах
:ЗУ22	земельные участки (территории) общего пользования	1805	Раздел земельного участка с кадастровым номером 52:18:0000000:15729, сохраняемого в измененных границах
:ЗУ23	земельные участки (территории) общего пользования	1983	Раздел земельного участка с кадастровым номером 52:18:0000000:15729, сохраняемого в измененных границах
:ЗУ24	земельные участки (территории) общего пользования	10845	Раздел земельного участка с кадастровым номером 52:18:0000000:15729, сохраняемого в измененных границах
:ЗУ25	земельные участки (территории) общего пользования	16272	Раздел земельного участка с кадастровым номером 52:18:0000000:15729, сохраняемого в измененных границах
:ЗУ26	земельные участки (территории) общего пользования	1186	Раздел земельного участка с кадастровым номером 52:18:0000000:15729, сохраняемого в измененных границах
:ЗУ27	под берегоукрепительными сооружениями	2390	Раздел земельного участка с кадастровым номером 52:18:0000000:8474, сохраняемого в измененных границах
:ЗУ28	улично-дорожная сеть	417	Перераспределение земельных участков с кадастровыми номерами 52:18:0060155:10, 52:18:0060155:14 и земель, государственная собственность на которые не разграничена
:ЗУ29	многоэтажная жилая застройка (высотная застройка), среднетажная жилая застройка	4575	Перераспределение земельных участков с кадастровыми номерами 52:18:0060155:10, 52:18:0060155:14 и земель, государственная собственность на которые не разграничена
:ЗУ30	деловое управление	8130	Перераспределение земельных участков с кадастровыми номерами 52:18:0060155:10, 52:18:0060155:14 и земель, государственная собственность на которые не разграничена
:ЗУ31	улично-дорожная сеть	143	Перераспределение земельных участков с кадастровыми номерами 52:18:0060155:10, 52:18:0060155:14 и земель, государственная собственность на которые не разграничена
:ЗУ32	предоставление коммунальных услуг	56	Перераспределение земельных участков с кадастровыми номерами 52:18:0060155:10, 52:18:0060155:14 и земель, государственная собственность на которые не разграничена
:ЗУ33	улично-дорожная сеть	33	Перераспределение земельных участков с кадастровыми номерами 52:18:0060155:9, 52:18:0060155:81 и земель, государственная собственность на которые не разграничена
:ЗУ34	многоэтажная жилая застройка (высотная застройка), среднетажная жилая застройка	7112	Перераспределение земельных участков с кадастровыми номерами 52:18:0060155:9, 52:18:0060155:81 и земель, государственная собственность на которые не разграничена
:ЗУ35	дошкольное, начальное и среднее общее образование	8696	Перераспределение земельных участков с кадастровыми номерами 52:18:0060155:9, 52:18:0060155:81 и земель, государственная собственность на которые не разграничена
:ЗУ36	занимаемый зданием склада, котельной с прилегающей территорией	5	Раздел земельного участка с кадастровым номером 52:18:0060155:76, сохраняемого в измененных границах
:ЗУ37	многоэтажная жилая застройка (высотная застройка), среднетажная жилая застройка, предоставление коммунальных услуг	24176	Образование из земель, государственная собственность на которые не разграничена
:ЗУ38	улично-дорожная сеть	2219	Образование из земель, государственная собственность на которые не разграничена
:ЗУ39	многоэтажная жилая застройка (высотная застройка), среднетажная жилая застройка, предоставление коммунальных услуг	6629	Образование из земель, государственная собственность на которые не разграничена
:ЗУ40	предоставление коммунальных услуг	226	Образование из земель, государственная собственность на которые не разграничена
:ЗУ41	амбулаторно-поликлиническое обслуживание, гостиничное обслуживание, предоставление коммунальных услуг	4342	Образование из земель, государственная собственность на которые не разграничена

2 этап:

Условный номер образуемого земельного участка	Вид разрешенного использования образуемого земельного участка	Площадь образуемого земельного участка, кв. м.	Способ образования земельного участка
:ЗУ42	деловое управление	9619	Перераспределение земельных участков с условными номерами:ЗУ6,ЗУ30,ЗУ3, образованных в 1-ом этапе, и земель, государственная собственность на которые не разграничена
:ЗУ43	многоэтажная жилая застройка (высотная застройка), среднетажная жилая застройка	20693	Перераспределение земельных участков с условными номерами:ЗУ4,ЗУ7,ЗУ34,ЗУ29 образованных в 1-ом этапе, земельного участка с кадастровым номером 52:18:0060155:80 и земель, государственная собственность на которые не разграничена
:ЗУ44	дошкольное, начальное и среднее общее образование	11172	Перераспределение земельных участков с условными номерами:ЗУ5,ЗУ8,ЗУ18,ЗУ35, образованных в 1-ом этапе
:ЗУ45	предоставление коммунальных услуг	72	Перераспределение земельных участков с условными номерами:ЗУ9,ЗУ10,ЗУ19,ЗУ37,ЗУ11,ЗУ12,ЗУ20, образованных в 1-ом этапе
:ЗУ46	многоэтажная жилая застройка (высотная застройка)	12553	
:ЗУ47	предоставление коммунальных услуг	84	
:ЗУ48	многоэтажная жилая застройка (высотная застройка), среднетажная жилая застройка	18068	
:ЗУ49	многоэтажная жилая застройка (высотная застройка), среднетажная жилая застройка	15157	Перераспределение земельного участка с кадастровым номером 52:18:0060155:76, земельных участков с условными номерами:ЗУ21,ЗУ39, образованных в 1-ом этапе,
:ЗУ50	предоставление коммунальных услуг	70	Перераспределение земельных участков с условными номерами:ЗУ14,ЗУ22,ЗУ41, образованных в 1-ом этапе, и земель, государственная собственность на которые не разграничена
:ЗУ51	амбулаторно-поликлиническое обслуживание, гостиничное обслуживание	11450	
:ЗУ52	хранение автотранспорта	2738	Перераспределение земельных участков с условными номерами:ЗУ16,ЗУ23, образованных в 1-ом этапе, и земель, государственная собственность на которые не разграничена
:ЗУ53	улично-дорожная сеть	15194	Перераспределение земельных участков с условными номерами:ЗУ2,ЗУ28,ЗУ31,ЗУ33,ЗУ17, образованных в 1-ом этапе, и земель, государственная собственность на которые не разграничена
:ЗУ54	улично-дорожная сеть	8705	Перераспределение земельных участков с условными номерами:ЗУ38,ЗУ13,ЗУ15,ЗУ36, образованных в 1-ом этапе, и земель, государственная собственность на которые не разграничена
:ЗУ55	улично-дорожная сеть	3668	Перераспределение земельного участка с условным номером:ЗУ27, образованных в 1-ом этапе, и земель, государственная собственность на которые не разграничена
:ЗУ56	благоустройство территории	25912	Перераспределение земельных участков с условными номерами:ЗУ26,ЗУ1,ЗУ25, образованных в 1-ом этапе, и земель, государственная собственность на которые не разграничена

IV. Перечень и сведения о площади образуемых земельных участков, которые будут отнесены к территориям общего пользования или имуществу общего пользования, в том числе в отношении которых предполагаются резервирование и (или) изъятие для государственных или муниципальных нужд.

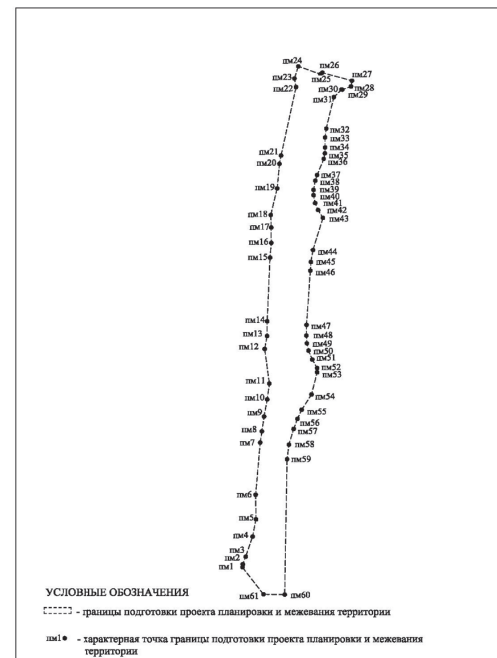
1 этап:

Образуемый земельный участок с условным номером:ЗУ24 будет отнесен к территориям общего пользования.

2 этап:

Образуемые земельные участки с условными номерами:ЗУ53,ЗУ54,ЗУ55,ЗУ56 будут отнесены к территориям общего пользования.

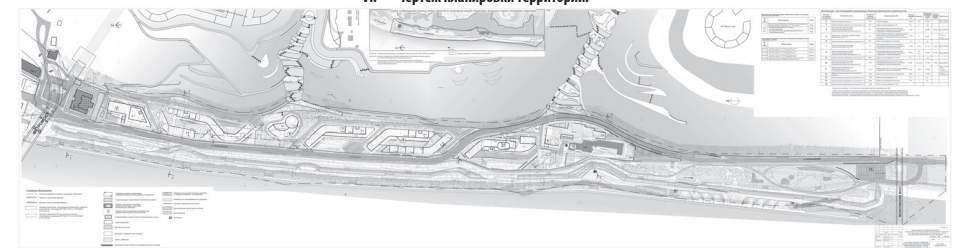
V. Сведения о границах территории, в отношении которой утвержден проект межевания, содержащие перечень координат характерных точек этих границ в системе координат.




Перечень координат характерных точек границ территории, в отношении которой утвержден проект межевания (система координат – МСК-52):

Обозначение характерных точек	Координаты точки, м	
	X	Y
pm1	527338,81	2213936,45
pm2	527351,54	2213937,73
pm3	527383,25	2213949,54
pm4	527467,08	2213977,85
pm5	527539,00	2213991,44
pm6	527641,20	2213990,17
pm7	527859,55	2214008,90
pm8	527906,34	2214015,69
pm9	527968,14	2214024,60
pm10	528039,40	2214037,35
pm11	528105,35	2214046,20
pm12	528249,64	2214026,94
pm13	528303,55	2214036,67
pm14	528365,05	2214037,03
pm15	528631,20	2214048,91
pm16	528692,10	2214053,91
pm17	528756,47	2214053,75
pm18	528808,95	2214051,82
pm19	528919,75	2214077,92
pm20	529022,04	2214087,27
pm21	529056,20	2214093,85
pm22	529342,13	2214154,91
pm23	529378,14	2214148,33
pm24	529428,93	2214164,22
pm25	529396,11	2214254,30
pm26	529402,31	2214262,44
pm27	529368,71	2214383,55
pm28	529344,68	2214379,68
pm29	529331,48	2214343,84
pm30	529331,90	2214340,89
pm31	529300,31	2214309,66
pm32	529169,08	2214278,52
pm33	529132,33	2214273,62
pm34	529090,67	2214273,62
pm35	529066,17	2214272,80
pm36	529042,48	2214267,90
pm37	528975,51	2214240,95
pm38	528951,82	2214233,60
pm39	528913,44	2214226,25
pm40	528891,38	2214226,25
pm41	528858,71	2214232,78
pm42	528829,31	2214245,03
pm43	528796,64	2214264,64
pm44	528662,69	2214223,80
pm45	528612,87	2214215,63
pm46	528576,12	2214213,18
pm47	528349,88	2214197,66
pm48	528305,77	2214196,84
pm49	528273,10	2214199,29
pm50	528242,88	2214205,83
pm51	528205,31	2214221,35
pm52	528170,19	2214240,95
pm53	528152,22	2214240,95
pm54	528059,93	2214218,08
pm55	527996,22	2214178,06
pm56	527958,65	2214160,91
pm57	527916,18	2214145,39
pm58	527850,84	2214125,79
pm59	527789,62	2214118,28
pm60	527724,79	2214108,65
pm61	527226,02	2214022,06

VI. Чертеж планировки территории.

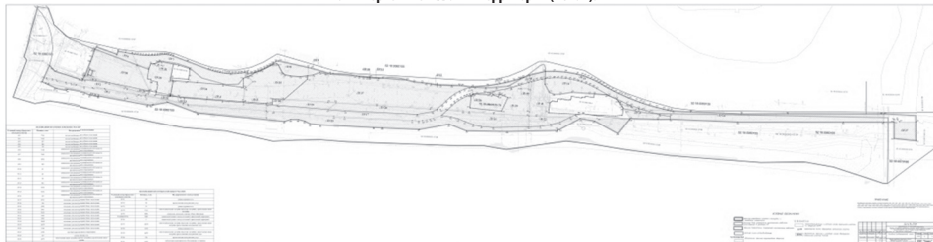


VII. Чертеж межевания территории (1 этап).

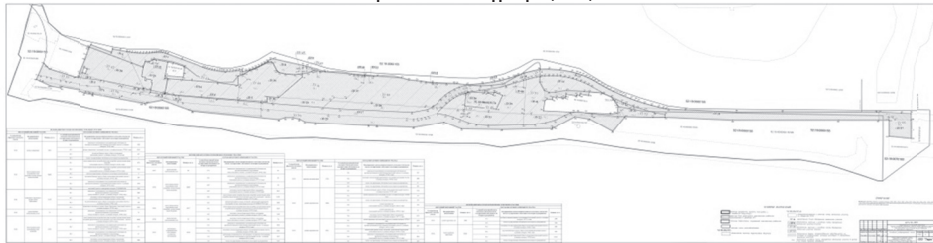




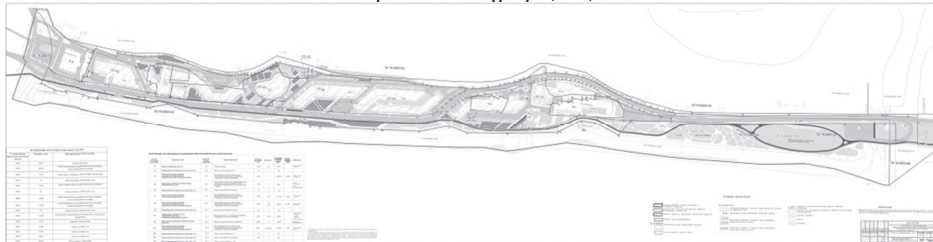
**VIII. Чертеж межевания территории (1 этап).**



**IX. Чертеж межевания территории (2 этап).**



**X. Чертеж межевания территории (2 этап).**



**ИЗВЕЩЕНИЕ О ПРИЕМЕ ЗАЯВЛЕНИЙ ГРАЖДАН О НАМЕРЕНИИ УЧАСТВОВАТЬ В АУКЦИОНЕ**

В соответствии со ст. 39.18 Земельного кодекса Российской Федерации комитет по управлению городским имуществом и земельными ресурсами администрации города Нижнего Новгорода (далее – комитет) доводит до сведения граждан информацию о возможности предоставления в собственность земельного участка, с кадастровым номером 52:18:0060219:308, площадью 512 кв.м, расположенного по адресу: Российская Федерация, Нижегородская область, город Нижний Новгород, Нижегородский район, слобода Печеры, разрешенное использование: для индивидуального жилищного строительства, гражданину, подавшему заявление о предоставлении земельного участка в собственность от 08.02.2024.

**Информация об ограничениях использования земельного участка, в том числе, если земельный участок полностью или частично расположен в границах зон с особыми условиями использования территории:**

Содержание ограничений использования земельных участков и объектов капитального строительства в пределах зон с особыми условиями использования территорий (охранных, санитарно-защитных зон, зон охраны объектов культурного наследия (памятников истории и культуры) народов Российской Федерации, водоохраных зон, зон затопления, подтопления, зон санитарной охраны источников питьевого и хозяйственно-бытового водоснабжения, зон охранных объектов, иных зон) установлено законодательством Российской Федерации.

Земельный участок расположен в границах:  
 – исторической территории г. Нижнего Новгорода «Старый Нижний Новгород» (полностью);  
 – зоны регулирования застройки и хозяйственной деятельности объекта культурного наследия (памятника истории и культуры) регионального значения – «Спасо-Преображенская церковь» (полностью);  
 – зоны объектов искусственных сооружений и сооружений инженерной защиты города (полностью);  
 – охранный зоны объектов электросетевого хозяйства: вдоль подземных кабельных линий электропередачи напряжением свыше 1 кВ (частично);  
 – охранный зоны объектов электросетевого хозяйства: вокруг подстанций (ТП) 1–20 кВ (частично);  
 – расстояния по горизонтали (в свету) от ближайших подземных инженерных сетей (кабели силовые всех напряжений) до фундаментов зданий и сооружений (частично).

Заявление о намерении участвовать в аукционе по продаже земельного участка принимаются от граждан на бумажном носителе в течение 30 дней со дня опубликования извещения по адресу: город Нижний Новгород, улица Большая Покровская, дом 15, кабинет 201, комитет (понедельник – четверг с 09:00 до 17:00, пятница с 09:00 до 16:00, обед с 12:00 до 12:48, суббота, воскресенье – выходной), телефон 435 69 33.

В заявлении о намерении должны быть указаны фамилия, имя, отчество гражданина, адрес направления корреспонденции.  
 Дата начала приема заявлений 16.02.2024.  
 Дата окончания приема заявлений 18.03.2024.

Заявление, поступившее в комитет по истечении срока, установленного для принятия, к рассмотрению не принимаются и возвращаются заявителю.  
 В случае, если в течение срока, указанного в настоящем извещении, заявления граждан о намерении участвовать в аукционе не поступят в комитет, земельный участок будет предоставлен в собственность без проведения торгов лицу, обратившемуся с заявлением о предоставлении земельного участка от 08.02.2024.

**АДМИНИСТРАЦИЯ ГОРОДА НИЖНЕГО НОВГОРОДА**

**ПОСТАНОВЛЕНИЕ от 08.02.2024 № 826**

**Об утверждении перечня резервных помещений и передвижных (мобильных) избирательных участков для проведения голосования на выборах Президента Российской Федерации 15, 16, 17 марта 2024 года на территории города Нижнего Новгорода**

В соответствии со ст. 16, 20 Федерального закона от 12 июня 2002 года № 67-ФЗ «Об основных гарантиях избирательных прав и права на участие в референдуме граждан Российской Федерации», п. 49 постановления Правительства Российской Федерации от 8 декабря 2023 года № 2076 «О мерах по оказанию содействия избирательным комиссиям в реализации их полномочий при подготовке и проведении выборов Президента Российской Федерации» и в целях оперативного реагирования в случае возникновения чрезвычайных ситуаций в помещениях для голосования на избирательных участках, образованных на территории города Нижнего Новгорода для проведения выборов Президента Российской Федерации 15, 16, 17 марта 2024 года и невозможности работы избирательных комиссий в имеющихся помещениях администрации города Нижнего Новгорода **постановляет:**

1. Утвердить перечень резервных помещений и передвижных (мобильных) избирательных участков для проведения голосования на выборах Президента Российской Федерации 15, 16, 17 марта 2024 года на территории города Нижнего Новгорода;
2. Заместителям главы администрации города, главам администраций районов города Нижнего Новгорода:

  - 2.1. Обеспечить готовность резервных помещений и передвижных (мобильных) избирательных участков для голосования и размещения участковых избирательных комиссий в срок до 5 марта 2024 года;
  - 2.2. В случае возникновения чрезвычайных ситуаций в дни проведения голосования 15, 16, 17 марта 2024 года обеспечить эвакуацию избирательных участков.

3. Управлению делами администрации города Нижнего Новгорода (Барасуов Д.А.) по согласованию с территориальными избирательными комиссиями районов города организовать дежурство транспортных средств 15, 16, 17 марта 2024 года до окончания голосования.
4. Управлению информационной политики администрации города Нижнего Новгорода обеспечить опубликование настоящего постановления в официальном печатном средстве массовой информации – газете «День города. Нижний Новгород».
5. Юридическому департаменту администрации города Нижнего Новгорода (Витушкина Т.А.) обеспечить размещение постановления на официальном сайте администрации города Нижнего Новгорода в информационно – телекоммуникационной сети «Интернет».
6. Контроль за исполнением настоящего постановления возложить на заместителя главы администрации города Нижнего Новгорода Кондыреву И.А.

ПРИЛОЖЕНИЕ

к постановлению администрации города от 08.02.2024 № 826

**ПЕРЕЧЕНЬ резервных помещений и передвижных (мобильных) избирательных участков для проведения голосования на выборах Президента Российской Федерации 15, 16, 17 марта 2024 года на территории города Нижнего Новгорода**

Номер резервного помещения	Номер избирательного участка	Место расположения резервного избирательного участка	Номер телефона резервного избирательного участка
<b>Автозаводский район</b>			
<b>Северная ТИК</b>			
№ 1	УИК № 2177, 2178, 2182, 2185	Передвижной (мобильный) избирательный участок (г. Н.Новгород, пр. Ильича, 31)	435 87 23
№ 2	УИК № 2192, 2193, 2195, 2196, 2197		
№ 3	УИК № 2204, 2206, 2207, 2209	Передвижной (мобильный) избирательный участок (г. Н.Новгород, пр. Ильича, 31)	435 87 23
№ 4	УИК № 2210, 2211, 2212, 2214		
№ 5	УИК № 2217, 2219, 2222	Передвижной (мобильный) избирательный участок (г. Н.Новгород, пр. Ильича, 31)	435 87 23
№ 6	УИК № 2227, 2228, 2229		
<b>Южная ТИК</b>			
№ 7	УИК № 2251, 2252, 2253, 2254, 2258, 2260, 2261	Передвижной (мобильный) избирательный участок (г. Н.Новгород, пр. Ильича, 31)	435 87 23
№ 8	УИК № 2249, 2262, 2263, 2266, 2268, 2269, 2271, 2305		
№ 9	УИК № 2272, 2273, 2274, 2275, 2276	Передвижной (мобильный) избирательный участок (г. Н.Новгород, пр. Ильича, 31)	435 87 23
№ 10	УИК № 2277, 2278, 2279, 2281, 2282, 2283, 2284, 2288, 2289		
№ 11	УИК № 2292, 2297, 2298, 2299, 2300	Передвижной (мобильный) избирательный участок (г. Н.Новгород, пр. Ильича, 31)	435 87 23
№ 12	УИК № 2294, 2301, 2302, 2303, 2304,		
№ 13	УИК № 2290, 2291	МБУ ДО «Детская школа искусств «Созвездие» (г. Н.Новгород, ул. Мончегорская, 9а)	217 17 78
№ 14	УИК № 2270	Обособленное структурное подразделение МБУ ДО «Центр детского творчества Автозаводского района» детский клуб им. Волкова (г. Н.Новгород, ул. Южное шоссе, 20а)	281 43 37
№ 15	УИК № 2247, 2250, 2259	МБУ ДО «Детская школа искусств «Созвездие» (г. Н.Новгород, ул. Ю. Фучика, 19а)	281 10 69
№ 16	УИК № 2257	Обособленное структурное подразделение МБУ ДО «Центр детского творчества Автозаводского района» детский клуб им. Прыгунова (г. Н.Новгород, ул. Веденяпина, 4)	281 43 32
№ 17	УИК № 2264, 2265	МБОУ ДО «КШ № 1» (г. Н.Новгород, ул. Веденяпина, 32а)	215 10 40
№ 18	УИК № 2280	ГБОУ ДО «СШОР № 8 по футболу» стадион «Строитель» (г. Н.Новгород, пр. Молодежный, 29)	293 33 16 8-9159306611
№ 19	УИК № 2295, 2296	МБОУ ДО «КШ № 1» (г. Н.Новгород, ул. Космическая, 58а)	215 10 40
№ 20	УИК № 2285, 2286, 2287	Универсальный спортивный комплекс «Лидер» при МАУ ОУ «Школа № 128 (г.Новгород, ул. Мончегорская, 13а)	293 72 09 274 62 45
№ 21	УИК № 2293	Библиотека им. К.М. Станковича МКУК ЦБС (г. Н.Новгород, ул. Космическая, 49)	294 03 94
№ 22	УИК № 2267	Библиотека им. Д.Н.Мамнина-Сибиряка МКУК ЦБС (г. Н.Новгород, ул. Южное шоссе, 32а)	256 45 96
№ 23	УИК № 2246, 2248	Обособленное структурное подразделение МБУ ДО «Центр детского творчества Автозаводского района» детский клуб «Восток» (г. Н.Новгород, ул. Смирнова, 13а)	281 43 35
№ 24	УИК № 2245	Помещение ТОС № 1 (г.Н.Новгород, пр. Молодежный, 18а)	295 66 50
№ 25	УИК № 2255	Помещение ТОС № 3 (г.Н.Новгород, ул. Прыгунова, 9)	256 90 10
№ 26	УИК № 2256	Библиотека им.В.Бянкин МКУК ЦБС (г.Н.Новгород, ул. Прыгунова, 9)	215 01 62
<b>Северная ТИК</b>			
№ 27	УИК № 2213	Помещение ТОС № 5 (г. Новгород, ул. Комсомольская, 46)	298 40 15
№ 28	УИК № 2183	Помещение Соседского центра (г. Н.Новгород, ул. Пермякова, 16)	247 97 81
№ 29	УИК № 2230	МБУ ДО «Детская школа искусств № 1» (г. Н.Новгород, ул. Школьная, 5)	293 50 36
№ 30	УИК № 2231, 2234	МБУ ДО «Центр детского творчества Автозаводского района» (г. Н.Новгород, ул. Школьная, 4)	281 42 28
№ 31	УИК № 2208	МБУ ДО «Детская школа искусств «Созвездие» (г. Н.Новгород, ул. Плотноикова, 2)	217 16 74
№ 32	УИК № 2205	Центр семейного чтения МКУК ЦБС (г. Н.Новгород, ул. Плотноикова, 2)	298 05 23
№ 33	УИК № 2221	МБУ ДО «Детская школа искусств «Созвездие» (г. Н.Новгород, пр. Октября, 19а)	218 17 66
№ 34	УИК № 2218	Обособленное структурное подразделение МБУ ДО «Центр детского творчества Автозаводского района» детский клуб «Юный авиатор» (г. Н.Новгород, пер. Моторный, 2 корп.3)	281 43 11
№ 35	УИК № 2223	Обособленное структурное подразделение МБУ ДО «Центр детского творчества Автозаводского	281 43 06

		района» детский клуб «Аврора» (г. Н.Новгород, ул.Комсомольская,3)	
№ 36	УИК № 2187	Обособленное структурное подразделение МБУ ДО «Центр детского творчества Автозаводского района» детский клуб «Атлет» (г. Н.Новгород, ул. Пермякова, 12)	281 43 15
№ 37	УИК № 2180	Обособленное структурное подразделение МБУ ДО «Центр детского творчества Автозаводского района» детский клуб «Шанс» (г. Н.Новгород, ул. Львовская, 3а)	281 43 10
№ 38	УИК № 2186	Обособленное структурное подразделение МБУ ДО «Центр детского творчества Автозаводского района» детский клуб «Дружеские встречи» (г. Н.Новгород, ул. Дружаева, 17а)	281 42 47
№ 39	УИК № 2215	МБОУ ДО «СШ № 1 по спортивной гимнастике» (г. Н.Новгород, ул. Комсомольская, 21)	295 11 52
№ 40	УИК № 2198, 2201	МБОУ ДО «СШОР по самбо и дзюдо» (г. Н.Новгород, ул. Львовская, 2а)	212 56 33
№ 41	УИК № 2181, 2184	МБОУ ДО СШ «ЧАЙКА» (г. Н.Новгород, ул. Дворовая, 37)	253 34 48
№ 42	УИК № 2216	МБОУ ДО «СШ № 15 по шахматам» (г. Н.Новгород, ул. Школьная, 28)	297 96 33
№ 43	УИК № 2225	ЧУДО «Спортклуб «Торпедо» ОАО «АЗ» (г. Н.Новгород, ул. Лоскутова, 10)	295 83 85
№ 44	УИК № 2188, 2200, 2202, 2203	МБОУ ДО СШ ДС «Северная звезда» (г. Н.Новгород, ул. Львовская, 26)	212 53 60 212 53 52
№ 45	УИК № 2199	ГБУ «КЦСОН Автозаводского района г. Н.Новгорода» (г. Н.Новгород, ул. Дьяконова, 7а)	253 76 40
№ 46	УИК № 2232, 2233, 2226	Центр деловой и правовой информации МКУК ЦБС (г.Н.Новгород, пр.Кирова,6)	295 29 68
№ 47	УИК № 2220	Центральная Районная Детская Библиотека им. О.Кюшево МКУК ЦБС (г. Н.Новгород, пр. Октября, 19)	295 00 96
№ 48	УИК № 2179	Библиотека им. М.Ю.Лермонтова МКУК ЦБС (г. Н.Новгород, пр. Бусыгина, 45а)	257 34 96
№ 49	УИК № 2224	Библиотека им. В.В. Маяковского МКУК ЦБС (г. Н.Новгород, ул. Комсомольская, 2)	290 00 93
№ 50	УИК № 2190, 2191, 2194	Стадион «Северный» ГБОУ ДО «СШОР № 8 по футболу» (г. Н.Новгород, ул. Дьяконова, 31)	253 86 20
№ 51	УИК № 2189	Обособленное структурное подразделение МБУ ДО «Центр детского творчества Автозаводского района» детский клуб «Луч» (г. Н.Новгород, ул. Дьяконова, 25)	281 42 54
<b>Канавинский район</b>			
№ 1	УИК № 2322, 2323, 2324, 2332, 2325, 2326, 2329, 2327, 2328	МБДОУ «Детский сад № 23» (г. Н.Новгород, ул. Горюховецкая д. 4а)	245 55 08
№ 2	УИК № 2330, 2331, 2353, 2354, 2355, 2357, 2358, 2365, 2366, 2367	МБДОУ «Детский сад № 103» (г.Н.Новгород, ул. Пугеиская д. 45а)	248 51 03
№ 3	УИК № 2356, 2368, 2369, 2370, 2371, 2372, 2373, 2374, 2382, 2383	МАДОУ «Детский сад № 46» (г.Н.Новгород, ул. Карла Маркса д. 48 А)	296 67 58
№ 4	УИК № 2347, 2348, 2349, 2350, 2351, 2352, 2375, 2376, 2377, 2378, 2379, 2380, 2381	МБДОУ «Детский сад № 433» (г.Н.Новгород, ул. Есенина, 8а)	246 52 12
№ 5	УИК № 2318, 2319, 2320, 2321, 2345, 2346, 2333, 2334, 2335, 2336, 2337	МБДОУ «Детский сад № 352» (г.Н.Новгород, ул. Электровозная д. 8а)	242 26 89
№ 6	УИК № 2338, 2339, 2340, 2341, 2342, 2343, 2344, 2359, 2360, 2361, 2362, 2363, 2364	Кинотеатр «Смена» (г. Н.Новгород, ул. Гордеевская, 80а)	241 53 02
<b>Ленинский район</b>			
№ 1	ТИК Ленинского района г. Нижнего Новгорода	Управление образования администрации Ленинского района г. Нижнего Новгорода (г. Н.Новгород, пр. Ленина, 38а)	251 24 99
№ 2	УИК № 2394	МБУ ДО «Детская школа искусств № 14» (г. Н.Новгород, пр. Ленина, 82)	250 71 60
№ 3	УИК № 2395	МБУ ДО «Детская школа искусств № 14» (г. Н.Новгород, пр. Ленина, 70)	258 11 75
№ 4	УИК № 2396, 2398	Филиал Нижегородский АО «Московское Протезно-ортопедическое предприятие» (г. Н.Новгород, ул. Порядковая, 2б)	258 56 80
№ 5	УИК № 2397	Библиотека им. М.М. Пришвина – филиал МКУК «Централизованная библиотечная система» Ленинского района (г. Н.Новгород, ул. Глеба Успенского, 17)	258 10 60
№ 6	УИК № 2399	Библиотека им. Ф.Э. Держинского – филиал МКУК «Централизованная библиотечная система» Ленинского района (г. Н.Новгород, ул. Глеба Успенского, 4/4)	258 28 00
№ 7	УИК № 2400	Совет территориального общественного самоуправления микрорайона «Двигатель» (г. Н.Новгород, ул. Таганская д. 7 кв.64)	250 41 71
№ 8	УИК № 2401, 2402	Передвижной (мобильный) избирательный участок (г. Н.Новгород, ул. Адмирала Нахимова, у дома № 1)	8-9049044774
№ 9	УИК № 2403,2404	Клуб юных техников «Радуга» МАУ ДО «Детско-юношеский центр «Юбилейный» (г. Н.Новгород, ул. Новикова-Прибыло, 17а)	257 49 30
№ 10	УИК № 2405,2406	ГКУ «Центр социального обслуживания граждан пожилого возраста и инвалидов Ленинского района города Нижнего Новгорода» (г. Н.Новгород, ул. Снежная, 100 А)	281 08 31
№ 11	УИК № 2407,2408	ГБУЗ НО «Городская больница № 47», 1 здание (г.Н.Новгород, ул. Снежная, 80)	252 86 11
№ 12	УИК № 2409	Детский клуб «Совз» МАУ ДО «Детско-юношеский центр «Юбилейный» (г. Н.Новгород, пр. Ленина, 41/2)	252 04 97
№ 13	УИК № 2410	Библиотека им. В.М. Комарова – филиал МКУК «Централизованная библиотечная система» Ленинского района (г. Н.Новгород, ул. Снежная, 25/4)	244 07 87
№ 14	УИК № 2411, 2412	Передвижной (мобильный) избирательный участок (г. Н.Новгород, ул. Юношеская, у дома № 38)	8-9049044774
№ 15	УИК № 2413, 2414, 2416	ГБ ПОУ «Нижегородский технологический техникум» (г. Н.Новгород, ул. Национальная, 6)	281 48 51
№ 16	УИК № 2415, 2417, 2418	Совет территориального общественного самоуправления микрорайона «Этна» (г. Н.Новгород, ул. Кировская, 9)	244 10 74
№ 17	УИК № 2419, 2420	ГБУЗ НО «Городская больница № 47», 2 здание (г. Н.Новгород, ул. Снежная, 15)	244 12 12
№ 18	УИК № 2421,2422	Совет территориального общественного самоуправления микрорайона «Ипподром» (г. Н.Новгород, пр. Ленина, 45/4)	244 23 98
№ 19	УИК № 2423,2424	МАУ ДО «Детско-юношеский центр «Юбилейный» (г. Н.Новгород, пр. Ленина, 52)	258 40 41
№ 20	УИК № 2425	Совет территориального общественного самоуправления микрорайона «Центральный» (г. Н.Новгород, ул. Юпитерская, 5)	258 56 42
№ 21	УИК № 2426,2427	МБУ ДО «Детская школа искусств № 4» (г. Н.Новгород, ул. Космонавта Комарова, 4)	252 47 52
№ 22	УИК № 2430	Библиотека им. Н.А. Некрасова – филиал МКУК «Централизованная библиотечная система» Ленинского района (г. Н.Новгород, ул. Каховская, 1)	250 47 47
№ 23	УИК № 2431	Совет территориального общественного самоуправления микрорайона «Молитвословный затон» (г. Н.Новгород, ул. Заводская д. 15 корп.5 офис 2)	252 58 41
№ 24	УИК № 2432, 2433	Библиотека им. Декабристов – филиал МКУК «Централизованная библиотечная система» Ленинского района (г. Н.Новгород, ул. Баумана, 52)	252 53 58
№ 25	УИК № 2428, 2429, 2437, 2438	МБУ ДО СШ ДС «Заречье» (г. Н.Новгород, ул. Арктическая, 7)	250 07 09
№ 26	УИК № 2434	Совет территориального общественного самоуправления микрорайона «Комсомольский» (г. Н.Новгород, ул. Адмирала Макарова, 3)	251 77 00
№ 27	УИК № 2435, 2436	Детский клуб «Ажел» МАУ ДО «Детско-юношеский центр «Юбилейный» (г. Н.Новгород, ул.Адмирала Макарова, 8)	251 84 13
№ 28	УИК № 2439, 2440	ГБУЗ НО «Управление социальной защиты населения Ленинского района города Нижнего Новгорода» (г. Н.Новгород, пр. Ленина, 38)	234 03 01
№ 29	УИК № 2441	ГБУЗ НО «Городская поликлиника № 32» (г. Н.Новгород, пр. Ленина, 23)	245 43 69
№ 30	УИК № 2442	МКУК «Централизованная библиотечная система Ленинского района» (г. Н.Новгород, пр. Ленина, 14)	245 02 02
№ 31	УИК № 2443	Нижегородское региональное отделение общественной государственной организации ДОСААФ России (г. Н.Новгород, пр. Ленина, 16б)	245 86 68
№ 32	УИК № 2444, 2445, 2446, 2447	Передвижной (мобильный) избирательный участок (г. Н.Новгород, ул. Академика Баха, у дома № 7)	8-9049044774
№ 33	УИК № 2448, 2449, 2450	МБУ ДО «Детская музыкальная школа № 16» (г. Н.Новгород, ул. Даргомыжского, 22)	251 78 94
№ 34	УИК № 2451, 2452	МБОУ ДО «СШОР № 7 по баскетболу» (г. Н.Новгород, ул. Трамвайная, 81)	258 87 54
№ 35	УИК № 2453, 2454	МКУК Театр музыкально-пластической драмы «Преображение» (г. Н.Новгород, ул. Июльских дней, 21/96)	245 12 54
№ 36	УИК № 2455	ГБПОУ НО «Нижегородский медицинский колледж» (г. Н.Новгород, ул. Июльских дней, д.8 к1)	282 19 79
<b>Московский район</b>			
№ 1	УИК № 2469, 2470 (каб.1); 2471, 2472-2475 (каб.2)	МКУК ЦБС «Библиотека им. Заломова» (г. Н.Новгород, ул. Мечникова, 73)	225 08 04
№ 2	УИК № 2478	МКУК ЦБС «Библиотека им. Люкина» (г. Н.Новгород, ул. Чаадаева, 15)	276 84 24
№ 3	УИК № 2476, 2477, 2479	МАУК «ДК им. Серго Орджоникидзе» (г. Н.Новгород, ул. Чаадаева, 17)	215 30 07 276 80 37 276 88 97 229 87 27 229 80 17
№ 4	УИК № 2480, 2481	ГОУ СПО «Нижегородский авиационный колледж» (г. Н.Новгород, ул. Чаадаева, 2б)	276 88 97 229 87 27 229 80 17
№ 5	УИК №		



№ 8	УИК № 2621, 2622, 2623	Клуб «Орленок» (г. Н.Новгород, ул. Петровского, д.13А)	466 47 57
№ 9	УИК № 2624, 2625	МДОУ № 150 (г. Н.Новгород, деревня Ближнеконстантиново, ул. Полевая, д.10)	463 53 58
№ 10	УИК № 2626, 2627, 2628	МБУ ДО «ЦРТ «Созвездие» (г. Н.Новгород, ул. Голованова, д. 1а)	466 03 13
№ 11	УИК № 2629	МБУ ДО «ЦРТ «Созвездие» (г. Н.Новгород, мкр.Шербинки-1, д.10)	466 47 85
№ 12	УИК № 2630, 2631, 2632,	ООК «Приокский» (г. Н.Новгород, пр. Гагарина, д.119В) Помещение № 1	435 14 40 435 14 43
№ 13	УИК № 2633, 2634, 2638	ООК «Приокский» (г. Н.Новгород, пр. Гагарина, д.119 В) Помещение № 2	435 14 40 435 14 43
№ 14	УИК № 2639, 2640	ООК «Приокский» (г. Н.Новгород, пр. Гагарина, д.119 В) Помещение № 3	435 14 40 435 14 43
№ 15	УИК № 2635, 2636, 2637	Библиотека имени Н.Н. Носова (г. Н.Новгород, ул. Маршала Голованова, д.67)	466 95 53
№ 16	УИК № 2641, 2642, 2643	Клуб «Штрих» (г. Н.Новгород, ул. Маршала Голованова, д.71)	466 20 72
№ 17	УИК № 2644, 2645, 2646	МБДОУ № 130 (г. Н.Новгород, ул. Цветочная, д.7)	469 09 05
№ 18	УИК № 2647, 245, 242	МБОУ «Школа № 88» (с.п. Новинки, ул. Центральная, д.6)	294 07 62
№ 19	УИК № 243, 244	МБОУ «Школа № 89» (с.п. Вудыма, ул. Пушкина, д.19А)	299 18 39
№ 20	УИК № 2648	МБДОУ «Детский сад № 225» (с.п.Новинки, ул. 2-ая Дорожная, д.10А)	234 21 15
№ 21	УИК № 242	Пешевижский (мобильный) избирательный участок (г. Н.Новгород, деревня Сартаково ул. Центральная у дома № 96А)	8-9023064316
№ 22	УИК № 244	Передвижной (мобильный) избирательный участок (г.Н.Новгород, деревня Комарово, ул. Животноводов, у дома № 61)	8-9026881998
		Передвижной (мобильный) избирательный участок (г. Н.Новгород, деревня Комарово, ул. Школьная у дома № 22)	
		Передвижной (мобильный) избирательный участок (г. Н.Новгород, деревня Новопапаловка, ул.Новопапаловская у дома № 32)	
№ 23	УИК № 2643	Передвижной (мобильный) избирательный участок (г. Н.Новгород, деревня Бещенцево у дома № 51)	8-9081577877
		Передвижной (мобильный) избирательный участок (г. Н.Новгород, поселок Луч у дома № 77)	8-9081577877
		Передвижной (мобильный) избирательный участок (г. Н.Новгород, деревня Облигно у дом № 11)	8-9081577877

**Советский район**

№ 1	УИК № 2654	ГБУ «Комплексный центр компетенции социального обслуживания «Мыза» (г. Н.Новгород, ул. Шишкова 2/2 Пом. 1)	234 09 16
№ 2	УИК № 2655, 2657	Библиотека им. Л.Толстого (г. Н.Новгород, ул. Рукавишниковых, 17)	412 04 71
№ 3	УИК № 2656, 2658	МБУ ДО ЦВР «Золотой ключик», клуб Светлячок (г.Н.Новгород, ул. Бекетова, 42/15)	412 10 12
№ 4	УИК № 2659, 2661	ГАОУ НОС (К) школа-интернат (г. Н.Новгород, Юбилейная улица, 5)	412 19 74
№ 5	УИК № 2660	Библиотека им. Пискунова (г.Н.Новгород, пер. Светлогорский, 13)	412 00 61
№ 6	УИК № 2662	МБДОУ «Детский сад № 59 «Колокольчик» (г. Н.Новгород, ул. Бекетова, 7б, пом. 1)	439 63 97
№ 7	УИК № 2663	МБДОУ «Детский сад № 59 «Колокольчик» (г. Н.Новгород, ул. Бекетова, 7б, пом. 2)	436 63 97
№ 8	УИК № 2664	Библиотека им. Пискунова (г. Н.Новгород, пер. Светлогорский, 13)	412 00 61
№ 9	УИК № 2665, 2667	МБДОУ «Детский сад № 214 «Малышок» (г.Н.Новгород, пр. Гагарина, 36 пом. 1)	465 80 56
№ 10	УИК № 2666	МБДОУ «Детский сад № 145 «Ромашка» (г.Н.Новгород, ул. Бекетова 7А)	436 63 96
№ 11	УИК № 2668, 2670	Структурное подразделение МБДОУ «Детский сад № 276 «Антошка» (г. Н.Новгород, ул. Артельная, 10)	433 15 06
№ 12	УИК № 2669	МБДОУ «Детский сад № 214 «Малышок» (г.Н.Новгород, пр. Гагарина, 36 пом. 2)	465 80 56
№ 13	УИК № 2671	ГКОУ «Школа – интернат № 65» (г.Н.Новгород, пр-к Гагарина 10) (пом. № 1)	433 66 47
№ 14	УИК № 2672	ГКОУ «Школа – интернат № 65» (г.Н.Новгород, пр-к Гагарина 10) (пом. № 1)	433 66 47
№ 15	УИК № 2673	ГКОУ «Школа – интернат № 65» (г.Н.Новгород, пр-к Гагарина 10) (пом. № 2)	433 66 47
№ 16	УИК № 2674	ГКОУ «Школа – интернат № 65» (г.Н.Новгород, пр-к Гагарина 10) (пом. № 2)	433 66 47
№ 17	УИК № 2675	МБУ ДО ЦВР «Золотой ключик» Детский клуб им. Терешковой (г.Н.Новгород, ул. Ванеева, 11)	218 26 79
№ 18	УИК № 2676, 2686	МБУ ДО ЦВР «Золотой ключик» Детский клуб им. Терешковой (г.Н.Новгород, ул. Ванеева, 11)	218 26 79
№ 19	УИК № 2677	МАОУ «Лицей № 28 им. Б.А. Королева» (здание начальной школы) (г.Н.Новгород, ул. Тимирязева 29а)	433 60 29
№ 20	УИК № 2678, 2682, 2683	МБДОУ «Детский сад № 24 «Изоминка» (г. Н.Новгород, пер. Звенигородский, 5)	436 38 97
№ 21	УИК № 2684	МБДОУ «Детский сад № 30 «Зоренька» (г. Н.Новгород, ул. Витрикарвальная, 4)	428 98 40
№ 22	УИК № 2679, 2685	МБУ ДО СЮТ (г.Н.Новгород, ул. Генкиной, д. 100) (пом. № 1)	436 72 55
№ 23	УИК № 2680, 2681	МБУ ДО СЮТ (г.Н.Новгород, ул. Генкиной, д. 100) (пом. № 2)	436 72 55
№ 24	УИК № 2687	Детский клуб творчества «Факел» (г.Н.Новгород, Борька Корнилова, 6 к3)	468-99-02
№ 25	УИК № 2688	МБДОУ «Детский сад № 423 «Лучик» (г.Н.Новгород, ул. Надежды Суусовой, 3 корп. 3, пом.1)	468 07 84
№ 26	УИК № 2689, 2690, 2691	МБДОУ «Детский сад № 434 «Родничок» (г.Н.Новгород, ул.Б.Корнилова, д.12)	468 24 09
№ 27	УИК № 2692, 2693, 2694	МБДОУ «Детский сад № 32 «Березка» (г.Н.Новгород, ул.Надежда Суусовой, 9 корп. 3)	468 12 63
№ 28	УИК № 2695	МБДОУ «Детский сад № 423 «Лучик» (г.Н.Новгород, ул. Надежды Суусовой, 3 корп. 3, пом.2)	468 07 84
№ 29	УИК № 2696, 2697, 2698	ГБУ «Комплексный центр компетенции социального обслуживания «Мыза» (г. Н.Новгород, ул. Шишкова 2/2, пом. 2)	234 09 16
№ 30	УИК № 2699, 2700	Библиотека семейного чтения им. Зуева (г.Н.Новгород, ул. Вячеслава Шишкова, д. 3)	468 13 17
№ 31	УИК № 2701, 2702, 2703	Библиотека им.Ю.Гагарина (г.Н.Новгород, ул. им.Маршала Рокоссовского К.К., д. 4)	467 01 93
№ 32	УИК № 2704	МБДОУ «Детский сад № 466 «Жемчужинка» (г.Н.Новгород, бульвар 60-летия Октября, 10)	467 31 02
№ 33	УИК № 2705, 2706, 2707	МАДОУ «Детский сад № 441 «Кузнечик» (г.Н.Новгород, ул. Ванеева, д. 120)	468 29 44
№ 34	УИК № 2708, 2709, 2710	МАДОУ «Детский сад № 196 «Петушок» (г.Н.Новгород, ул. им. Маршала Малиновского Р.Я., д. 8)	467 06 29

**Сормовский район**

№ 1	УИК № 2721, 2722, 2723	МБУ ДО «Детский (подростковый) центр «Агнес» клуб «Народный» (г. Н.Новгород, ул. Озерная, 3 линия, д. 1)	8-9023052725
№ 2	УИК № 2724, 2725, 2726	Совет общественного самоуправления ТОС имени Валерия Чкалова (г. Н.Новгород, ул. Планетная, д. 35)	223 25 08
№ 3	УИК № 2727	МАОУ «Школа № 156 им. Б.И.Рябцева» (г. Н.Новгород, пер. Общественный, д. 2)	273 10 03
№ 4	УИК № 2729, 2730, 2731	МБОУ «Школа № 117» (г. Н.Новгород, ул. Чаиковского, д. 12а)	8-9047806451
№ 5	УИК № 2728, 2732, 2733	МБУ ДО «Детская художественная школа № 3» (г. Н.Новгород, ул. Замкнутая, д. 25а)	217 07 94
№ 6	УИК № 2734, 2735	МАУ ДО «Центр профориентационного развития» (г. Н.Новгород, ул. Коминтерна, д. 175)	273 17 10
№ 7	УИК № 2736, 2737, 2738	МБУ ДО «Детская музыкальная школа № 11 им. Б.А. Мокроусова» (г. Н.Новгород, ул. Коминтерна, д. 173)	273 17 23
№ 8	УИК № 2739, 2740	МБУ ДО «Детский (подростковый) центр «Агнес» клуб «Смена» (г. Н.Новгород, ул. Вождей революции, д. 18)	225 67 43
№ 9	УИК № 2741	МБУ ДО «Центр детского творчества Сормовского района» структурное подразделение детский (подростковый) клуб «Юнга» (г. Н.Новгород, ул. Культуры, д. 15а)	225 33 40
№ 10	УИК № 2742, 2743, 2746	МБУК «Общественно-досуговый центр «Надежда» филиал «Буревестник» (г. Н.Новгород, ул. Коминтерна, д. 244)	273 11 49
№ 11	УИК № 2744, 2745	МККУ «Централизованная библиотечная система Сормовского района» центральная районная библиотека им. 1 Мая (г. Н.Новгород, б. Юбилейный, д. 5)	222 06 36 215 22 23
№ 12	УИК № 2747, 2748, 2749	МАОУ «Школа с углубленным изучением отдельных предметов № 183 имени П. Алексеева» (г. Н.Новгород, ул. Зиньельса, д. 28а)	225 66 53
№ 13	УИК № 2751, 2752	Дворец культуры ПАО «Завод «Красное Сормово» (г. Н.Новгород, б. Юбилейный, д. 32)	225 13 86 225 10 35
№ 14	УИК № 2753, 2754	МБОУ ДО «Спортивная школа «Сормово» им. Ю.П.Круглова» (г. Н.Новгород, б. Юбилейный, д. 30)	225 68 94
№ 15	УИК № 2755, 2756	Совет общественного самоуправления ТОС поселков Новый и Кооперативный (г. Н.Новгород, ул. Островского, д. 3)	222 34 59
№ 16	УИК № 2757, 2758	МККУ «Централизованная библиотечная система Сормовского района» библиотека-филиал им. Л.А. Касияя (г. Н.Новгород, ул. Федосеенко, д. 29)	225 20 05
№ 17	УИК № 2759, 2760	Передвижной (мобильный) избирательный участок (г. Н.Новгород, б. Юбилейный, д. 12)	435 59 17
№ 18	УИК № 2761, 2762	МККУ «Централизованная библиотечная система Сормовского района» библиотека-филиал им. Н.В. Гоголя (г. Н.Новгород, ул. Светоярская, д. 7)	271 91 15
№ 19	УИК № 2764, 6765	ГБУ «Комплексный центр социального обслуживания населения Сормовского района города Нижнего Новгорода» (г. Н.Новгород, ул. Станиславского, д. 24а)	217 18 20
№ 20	УИК № 2766, 2767	Совет общественного самоуправления ТОС поселка Светлогорский и 7-го микрорайона (г. Н.Новгород, ул. Героев космоса, д. 8)	271 05 86
№ 21	УИК № 2768, 2769	Передвижной (мобильный) избирательный участок (г. Н.Новгород, б. Юбилейный, д. 12)	435 59 17
№ 22	УИК № 2771, 2772	Передвижной (мобильный) избирательный участок (г. Н.Новгород, б. Юбилейный, д. 12)	435 59 17
№ 23	УИК № 2773, 2774	Передвижной (мобильный) избирательный участок (г. Н.Новгород, б. Юбилейный, д. 12)	435 59 17
№ 24	УИК № 2770, 2775	Передвижной (мобильный) избирательный участок (г. Н.Новгород, б. Юбилейный, д. 12)	435 59 17
№ 25	УИК № 2776, 2777	МККУ «Централизованная библиотечная система Сормовского района» библиотека-филиал им. А.П. Бринского (г. Н.Новгород, ул. Гаугеля, д. 29а)	227 08 27 226 73 42
№ 26	УИК № 2778, 2779	МБДОУ «Детский (подростковый) центр «Агнес» клуб «Космос» (г. Н.Новгород, ул. Героев космоса, д. 50а)	226 48 33
№ 27	УИК № 2780, 2781, 2782	Передвижной (мобильный) избирательный участок (г. Н.Новгород, б. Юбилейный, д. 12)	435 59 17
№ 28	УИК № 2783, 2784, 2785	МБДОУ «Детский (подростковый) центр «Агнес» клуб «Импульс» (г. Н.Новгород, ул. Зайцева, д. 1)	229 72 09
№ 29	УИК № 2786	Передвижной (мобильный) избирательный участок (г. Н.Новгород, б. Юбилейный, д. 12)	435 59 17

**АДМИНИСТРАЦИЯ ГОРОДА НИЖНЕГО НОВГОРОДА  
ПОСТАНОВЛЕНИЕ от 13.02.2024 № 891**

**О внесении изменений в постановление администрации города Нижнего Новгорода от 01.09.2017 № 4123**

В соответствии с приказом министерства промышленности, торговли и предпринимательства Нижегородской области от 13.09.2016 № 143 «О Порядке разработки и утверждения схем размещения нестационарных торговых объектов», статьями 43, 52 Устава города Нижнего Новгорода, постановлением администрации города Нижнего Новгорода от 30.12.2021 № 6071 «О размещении нестационарных торговых объектов на территории города Нижнего Новгорода и о внесении изменений в постановление администрации города Нижнего Новгорода от 02.09.2013 № 3334, от 19.12.2016 № 4287, от 19.01.2021 № 72, от 22.05.2019 № 1613», а также на основании протоколов заседаний городской комиссии по организации деятельности НТО на территории города Нижнего Новгорода от 11.01.2024 № ГК-02-01/2024, от 30.11.2023 № ГК-70-11/2023, от 28.12.2023 № ГК-75-12/2023, от 08.02.2023 № ГК-08-02/2023, от 26.04.2023 № ГК-28-04/2023, от 20.04.2023 № ГК-26-04/2023, от 29.11.2022 № ГК-05-11/2022, от 17.01.2024 № ГК-03-01/2024 администрации города Нижнего Новгорода **постановляет:**

- Внести следующие изменения в постановление администрации города Нижнего Новгорода от 01.09.2017 № 4123 «Об утверждении схемы размещения нестационарных торговых объектов на территории города Нижнего Новгорода на 2018 – 2029 годы»:
  - 1.1. В приложении № 1 «Схема размещения нестационарных торговых объектов на территории Автозаводского района города Нижнего Новгорода на 2018-2029 годы»:
    - 1.1.1. В пункте 1.121 в столбце 6 цифру «6» заменить цифрами «3,4».
    - 1.1.2. В пункте 1.216 в столбце 6 цифру «6» заменить цифрами «3,4».
    - 1.1.3. В пункте 1.819 (Южное шоссе, у д. 1) в столбце 1 цифры «1,819» заменить цифрами «1,842».
    - 1.1.4. В пункте 1.819 (ул. Коломенская, у д. 10) в столбце 5 слова «продовольствия» заменить словами «продовольствия/непродовольствия/табачная продукция».
  - 1.2. В приложении № 2 «Схема размещения нестационарных торговых объектов на территории Канавинского района города Нижнего Новгорода на 2018-2029 годы»:
    - 1.2.1. В пункте 2.353 в столбце 3 слово «киоск» заменить словом «павильон», в столбце 5 слова «продовольствия/фрукты, овощи» заменить словами «продовольствия/фрукты, овощи/кулинария».
    - 1.2.2. В пункте 2.377 в столбце 5 слова «фрукты/овощи» заменить словами «фрукты/овощи/продовольствия/кулинария».
    - 1.2.3. В приложении № 3 «Схема размещения нестационарных торговых объектов на территории Ленинского района города Нижнего Новгорода на 2018-2029 годы»:
      - 1.3.1. В пункте 3.123 в столбце 6 цифру «25» заменить цифрами «49».
      - 1.3.2. В пункте 3.195 в столбце 5 слова «продовольствия, кулинария, цветы, горячие напитки» заменить словами «продовольствия, кулинария, цветы, горячие напитки, табачные изделия».
      - 1.3.3. В пункте 3.270 в столбце 5 слово «кулинария» заменить словами «кулинария/продовольствия/непродовольствия».
      - 1.3.4. В пункте 3.297 в столбце 5 слова «продукция общественного питания» заменить словом «кулинария».
      - 1.3.5. В пункте 3.298 в столбце 5 слова «продукция общественного питания» заменить словом «кулинария».
- 1.4. В приложении № 6 «Схема размещения нестационарных торговых объектов на территории Приокского района города Нижнего Новгорода на 2018-2029 годы»:
  - 1.4.1. В пункте 6.124 в столбце 6 цифру «12» заменить цифрами «21».
  - 1.4.2. В пункте 6.126 в столбце 3 слово «киоск» заменить словом «павильон», в столбце 6 цифру «16» заменить цифрами «20».
  - 1.4.3. В пункте 6.148 в столбце 3 слово «киоск» заменить словом «павильон», в столбце 6 цифру «9» заменить цифрами «16».
  - 1.4.4. Дополнить пунктом 6.198 следующего содержания:

6.198	пр.Гагарина, у д.105	павильон	1	цветы	21	до 31.12.2029	муниципальная собственность	СМСП
-------	----------------------	----------	---	-------	----	---------------	-----------------------------	------

1.5. В приложении № 7 «Схема размещения нестационарных торговых объектов на территории Советского района города Нижнего Новгорода на 2018-2029 годы»:

- 1.5.1. В пункте 7.165 в столбце 5 слово «кулинария» заменить словами «кулинария/продовольствия/непродовольствия».
- 1.5.2. В пункте 7.270 в столбце 5 слова «продукция общественного питания» заменить словом «кулинария».
- 1.5.3. В пункте 7.270 в столбце 5 слова «продукция общественного питания» заменить словом «кулинария».
- 1.5.4. В пункте 7.270 в столбце 5 слова «продукция общественного питания» заменить словом «кулинария».

- 1.6. В приложении № 9 «Сезонная торговля на территории города Нижнего Новгорода (Нижегородский район)» исключить пункт 5.261.
- 1.7. В приложении № 12 «Мобильная торговля на территории города Нижнего Новгорода на 2018-2029 годы»:
- 1.7.1. В пункте 12.2 в подпункте 2.330 в столбце 5 слова «продовольственные товары» заменить словами «продовольственные товары/кулинария».
- 1.7.2. Пункт 12.3 дополнить подпунктом 3.369 следующего содержания:

3.369	проспект Ленина, у д.77	фудтрак	1	мороженое	10	до 31.12.2029	муниципальная собственность	СМСП
-------	-------------------------	---------	---	-----------	----	---------------	-----------------------------	------

3.369	проспект Ленина, у д.77	фудтрак	1	мороженое	10	до 31.12.2029	муниципальная собственность	СМСП
-------	-------------------------	---------	---	-----------	----	---------------	-----------------------------	------

1.7.3. В пункте 12.4 в подпункте 4.235 в строке 5 слова «молоко, молочная продукция» заменить словом «продовольствия».

1.7.4. В пункте 12.4 исключить подпункт 4.239.

1.7.5. В пункте 12.4 в подпункте 4.289 в строке 5 слова «хлеб, хлебобулочные изделия» заменить словами «продовольствия/кулинария».

1.7.6. Пункт 12.6 дополнить подпунктом 6.197 следующего содержания:

6.197	ул. Пятгорская, у д.21А	фудтрак	1	мороженое	10	до 31.12.2029	муниципальная собственность	СМСП
-------	-------------------------	---------	---	-----------	----	---------------	-----------------------------	------

2. Управлению информационной политики администрации города Нижнего Новгорода обеспечить в течение пяти рабочих дней со дня издания опубликование настоящего постановления в официальном печатном средстве массовой информации – газете «День города. Нижний Новгород».

3. Юридическому департаменту администрации города Нижнего Новгорода (Витушкина Т.А.) обеспечить в течение пяти рабочих дней со дня издания размещение настоящего постановления на официальном сайте администрации города в информационно-телекоммуникационной сети «Интернет».
  4. Контроль за исполнением постановления возложить на первого заместителя председателя комитета по управлению городским имуществом и земельными ресурсами, исполняющего обязанности первого заместителя главы администрации города Нижнего Новгорода Егорова С.А.
- Глава города Ю.В. Шалабаев

**АДМИНИСТРАЦИЯ ГОРОДА НИЖНЕГО НОВГОРОДА  
ПОСТАНОВЛЕНИЕ от 13.02.2024 № 974**

**Об изъятии земельных участков для муниципальных нужд города Нижнего Новгорода**

В соответствии со статьями 279-282 Гражданского кодекса Российской Федерации, Земельным кодексом Российской Федерации, главой 6 Градостроительного кодекса Российской Федерации, Федеральным законом от 31.12.2014 № 499-ФЗ «О внесении изменений в Земельный кодекс Российской Федерации и отдельные законодательные акты Российской Федерации», статьей 43 Устава города Нижнего Новгорода, документацией по планировке (проект планировки и межевания) территории, расположенной по ул. Станционная, ул. Коминтерна, Сормовскому шоссе, ул. Бурнаковская в Сормовском и Московском районах г. о.т. Нижний Новгород, утвержденной приказом министерства градостроительной деятельности и развития агломерации Нижегородской области от 16.11.2023 № 06-01-03/41, (далее – Документация), в целях продления Сормовско – Мещерской линии метрополитена в городе Нижнем Новгороде от ст. «Буревестник» до ст. «Сормовская» администрация города Нижнего Новгорода **постановляет:**

1. Изъять для муниципальных нужд города Нижнего Новгорода путем прекращения права собственности на земельные участки и права собственности на расположенные на них объекты недвижимого имущества с предоставлением правообладателям возмещения в порядке, установленном гражданским и земельным законодательством, за изымаемые земельные участки и расположенные на них объекты недвижимого имущества:

- 1.1. Земельный участок площадью: 32 кв. м., категория земель: земли населенных пунктов, виды разрешенного использования: размещение гаражей для собственных нужд, кадастровый номер: 52:18:0010068:596, местоположение: Российская Федерация, Нижегородская область, город Нижний Новгород, ГСК «ГК-25 «Сормово», гараж 101 и расположенное на нем здание (гараж), назначение: нежилое, площадь: 22,9 кв. м., количество этажей, в том числе подземных этажей: 1, в том числе подземных 0, кадастровый номер: 52:18:0010068:600, местоположение: Российская Федерация, Нижегородская область, г. Нижний Новгород, ГСК «ГК-25 «Сормово», гараж 101, находящиеся в собственности у собственника, указанного в приложении к настоящему постановлению.
- 1.2. Земельный участок площадью: 27 кв. м., категория земель: земли населенных пунктов, виды разрешенного использования: размещение гаражей для собственных нужд, кадастровый номер: 52:18:0010068:558, местоположение: Российская Федерация, Нижегородская область, город Нижний Новгород, ул. Коминтерна, ГК «Вара», гараж № 24 и расположенное на нем помещение (гараж), назначение: Нежилое, площадь: 23,5 кв. м., Этаж № 1, кадастровый номер: 52:18:0010068:210, местоположение: Нижегородская область, г. Нижний Новгород, р-н Сормовский, ул. Коминтерна, ГК «Вара», гараж № 24 (расположенное в пределах объекта недвижимости с кадастровым номером 52:18:0010068:32), находящиеся в собственности у собственника, указанного в приложении к настоящему постановлению.
- 1.3. Земельный участок площадью: 35 кв. м., категория земель: земли населенных пунктов, виды разрешенного использования: размещение гаражей для собственных нужд, кадастровый номер: 52:18:0010068:622 (условный номер согласно Документации 52:18:0010068:12:318), местоположение: Российская Федерация, Нижегородская область, г. Нижний Новгород, ул. Коминтерна, ГК «Вара», гараж № 83 и расположенное на нем помещение (гараж), назначение: Нежилое, площадь: 31 кв. м., Этаж № 1, кадастровый номер: 52:18:0010068:69, местоположение: Нижегородская область, Нижний Новгород, Сормовский р-н, ул. Коминтерна, ГК «Вара» (расположенное в пределах объекта недвижимости с кадастровым номером 52:18:0010068:32), находящиеся в собственности у собственника, указанного в приложении к настоящему постановлению.

2. Комитету по управлению городским имуществом и земельными ресурсами администрации города Нижнего Новгорода (Попмалева С.Н.):

- 2.1. В течение десяти дней со дня издания настоящего постановления направить копию настоящего постановления:
  - 2.1.1. Правообладателям земельных участков и расположенных на них объектов недвижимого имущества, указанных в пункте 1 настоящего постановления, письмом с уведомлением о вручении.
  - 2.1.2. В Управление Федеральной службы государственной регистрации, кадастра и картографии по Нижегородской области.
- 2.2. Определить размер возмещения, убытков, причитаемых изъятием, за изымаемые земельные участки и расположенные на них объекты недвижимого имущества, указанные в пункте 1 настоящего постановления, в соответствии с Федеральным законом от 29 июля 1998 года № 135-ФЗ «Об оценочной деятельности в Российской Федерации».
- 2.3. Провести переговоры с правообладателями изымаемых земельных участков и расположенных на них объектов недвижимого имущества, указанных в пункте 1 настоящего постановления.
- 2.4. Подготовить и подписать от имени администрации города Нижнего Новгорода проекты соглашений об изъятии земельных участков и расположенных на них объектов недвижимого



5. Юридическому департаменту администрации города Нижнего Новгорода (Витушкина Т.А.) обеспечить размещение постановления на официальном сайте администрации города Нижнего Новгорода в информационно-телекоммуникационной сети «Интернет».

Глава города Ю.В. Шалабаев

ПРИЛОЖЕНИЕ  
к постановлению администрации города  
от 09.02.2024 № 839

## Положение о департаменте экономического развития и инвестиционной администрации города Нижнего Новгорода (далее – Положение)

### 1. Общие положения

- 1.1. Департамент экономического развития и инвестиционной администрации города Нижнего Новгорода (далее – департамент) является отраслевым (функциональным) органом администрации города Нижнего Новгорода в соответствии со структурой администрации города Нижнего Новгорода, утвержденной решением городской Думы города Нижнего Новгорода от 23.06.2020 № 117 «О структуре администрации города Нижнего Новгорода».
- 1.2. Положение о департаменте, его структура, штатная численность и фонд оплаты труда утверждаются правовым актом администрации города Нижнего Новгорода.
- 1.3. Департамент имеет штампы и бланки со своим наименованием.
- 1.4. Правовую основу деятельности департамента составляют Конституция Российской Федерации, федеральное законодательство, законодательство Нижегородской области, нормативные и иные правовые акты органов местного самоуправления города Нижнего Новгорода, настоящее Положение.
- 1.5. Департамент возглавляется директором департамента и подчиняется непосредственно первому заместителю главы администрации города, курирующему вопросы городского имущества, земельных ресурсов, экономики, инвестиционной деятельности, предпринимательства, туризма, информационных систем и ресурсов администрации города Нижнего Новгорода.

### 2. Основные задачи

- 2.1. Обеспечение повышения эффективности социально-экономических процессов в городе Нижнего Новгорода в рамках компетенции департамента.
- 2.2. Обеспечение мониторинга реализации национальных проектов и государственных программ Российской Федерации, региональных проектов и государственных программ Нижегородской области по направлениям деятельности департамента.
- 2.3. Проведение анализа текущего состояния и тенденций социально-экономического развития города Нижнего Новгорода.
- 2.4. Обеспечение благоприятных условий для развития инвестиционной деятельности, осуществленной в форме капитальных вложений.
- 2.5. Стимулирование и мониторинг инвестиционной активности в городе Нижнем Новгороде, организация и проведение мероприятий по привлечению инвестиций.
- 2.6. Развитие инструментов муниципально-частного партнерства на территории города Нижнего Новгорода.
- 2.8. Обеспечение внедрения элементов муниципального инвестиционного стандарта города Нижнего Новгорода.
- 2.9. Обеспечение сопровождения инвестиционных проектов, в том числе путем организации взаимодействия между инвесторами и органами местного самоуправления города Нижнего Новгорода, акционерным обществом «Корпорация развития Нижегородской области», ресурснооблачающими организациями и иными заинтересованными лицами.
- 2.10. Расширение практики применения инструментов муниципально-частного партнерства на территории города Нижнего Новгорода.
- 2.11. Развитие практик проектной деятельности и управления проектами по направлениям деятельности департамента.
- 2.12. Организация процесса планирования и исполнения бюджетных средств в рамках деятельности департамента.
- 2.13. Внедрение и реализация системы внутреннего обеспечения соответствия требованиям антимонопольного законодательства в отношении процедуры антимонопольного COMPLIANCE в администрации города Нижнего Новгорода.

### 3. Функции

- Для выполнения возложенных задач департамент осуществляет следующие функции:
- 3.1. Разработка мероприятий по развитию инвестиционной деятельности города Нижнего Новгорода совместно с отраслевыми (функциональными) органами администрации города Нижнего Новгорода.
  - 3.2. Разработка предложений по созданию мер поддержки субъектов инвестиционной деятельности, совершенствованию системы гарантий и защиты прав субъектов инвестиционной деятельности, стимулированию инвестиционной деятельности на территории города Нижнего Новгорода и организации их реализации.
  - 3.3. Участие в подготовке, рассмотрении и сопровождении инвестиционных проектов, реализуемых на территории города Нижнего Новгорода, по принципу «одного окна» во взаимодействии с АО «Корпорация развития Нижегородской области».
  - 3.4. Обеспечение формирования и ведения реестра инвестиционных площадок города Нижнего Новгорода.
  - 3.5. Участие в разработке инвестиционного профиля города Нижнего Новгорода во взаимодействии с АО «Корпорация развития Нижегородской области».
  - 3.6. Участие в ведении единого реестра инвестиционных проектов Нижегородской области.
  - 3.7. Обеспечение процесса рассмотрения и согласования со стороны администрации города Нижнего Новгорода инвестиционных проектов, реализуемых с применением федеральных и региональных мер поддержки.
  - 3.8. Обеспечение формирования и ведения инвестиционного плана города Нижнего Новгорода.
  - 3.9. Разработка предложений по устранению правовых и организационных ограничений для развития инвестиционной деятельности на территории города Нижнего Новгорода и организации их реализации.
  - 3.10. Разработка предложений по вопросам развития муниципально-частного партнерства в городе Нижнем Новгороде и организации их реализации.
  - 3.11. Участие в подготовке, рассмотрении и сопровождении проектов на основе соглашений о муниципально-частном партнерстве, концессионных соглашений, иных соглашений на реализацию инвестиционных проектов в соответствии с действующим законодательством.
  - 3.12. Обеспечение процедуры рассмотрения предложений субъектов инвестиционной деятельности о реализации проектов муниципально-частного партнерства, предложений о заключении концессионных соглашений в соответствии с действующим законодательством.
  - 3.13. Организация конкурсные процедуры на право заключения соглашений на основе соглашений о муниципально-частном партнерстве и концессионных соглашений.
  - 3.14. Обеспечение заключения соглашений о муниципально-частном партнерстве, концессионных соглашений и иных соглашений на реализацию инвестиционных проектов в соответствии с действующим законодательством.
  - 3.15. Подготовка проектов заключений о целесообразности (нецелесообразности) реализации проектов на основе соглашений о муниципально-частном партнерстве, концессионных соглашений и иных соглашений на реализацию инвестиционных проектов в соответствии с действующим законодательством.
  - 3.16. Обеспечение координации деятельности отраслевых (функциональных) и территориальных органов администрации города Нижнего Новгорода при подготовке и реализации проектов на основе концессионных соглашений.
  - 3.17. Обеспечение проведения мониторинга исполнения соглашений о муниципально-частном партнерстве, концессионных соглашений в соответствии с действующим законодательством.
  - 3.18. Ведение реестров заключенных соглашений о муниципально-частном партнерстве и концессионных соглашений.
  - 3.19. Обеспечение открытости и доступности информации о заключенных концессионных соглашениях и соглашениях о муниципально-частном партнерстве.
  - 3.20. Обеспечение координации деятельности отраслевых (функциональных) органов администрации города Нижнего Новгорода с органами местного самоуправления города Нижнего Новгорода, органами государственной власти, субъектами инвестиционной деятельности при развитии муниципально-частного партнерства и инвестиционной деятельности, в том числе разработка мер поддержки субъектов инвестиционной деятельности.
  - 3.21. Обеспечение организации проведения городских конгрессно-выставочных мероприятий в сфере инвестиционной деятельности совместно с отраслевыми (функциональными) органами администрации города Нижнего Новгорода.
  - 3.22. Оказание консультативной, методической и информационной поддержки субъектам инвестиционной деятельности в рамках компетенции департамента.
  - 3.23. Мониторинг и анализ процессов в социальной сфере и экономике города Нижнего Новгорода.
  - 3.24. Разработка мер по повышению эффективности социально-экономических процессов.
  - 3.25. Проведение анализа итоговых значений показателей рейтингов эффективности деятельности администрации города Нижнего Новгорода и разработка мероприятий по повышению эффективности ее деятельности.
  - 3.26. Мониторинг и анализ текущего состояния и тенденций социально-экономического развития города Нижнего Новгорода.
  - 3.27. Мониторинг реализации нацпроектов, государственных и региональных программ и инвестиционных проектов.
  - 3.28. Реализация мероприятий в отношении процедуры антимонопольного COMPLIANCE в администрации города Нижнего Новгорода.
  - 3.29. Осуществление функций главного распорядителя, распорядителя и получателя бюджетных средств в соответствии с бюджетным законодательством.
  - 3.30. Формирование и ведение бюджетной отчетности департамента.
  - 3.31. Подготовка проектов правовых актов, разработка методических материалов и рекомендаций по вопросам, входящим в компетенцию департамента.
  - 3.32. Обеспечение ведения на официальном сайте администрации города Нижнего Новгорода разделов, закрепленных за департаментом.
  - 3.33. Участие в работе рабочих групп, комиссий и иных совещательных и координационных органов, созданных органами местного самоуправления города Нижнего Новгорода, исполнительными органами государственной власти Нижегородской области по вопросам, относящимся к установленной сфере деятельности департамента.
  - 3.34. Подготовка аналитических отчетов о проделанной работе и предложений по ее оптимизации, по устранению недостатков в деятельности департамента в случае их выявления.
  - 3.35. Взаимодействие в рамках компетенции департамента с федеральными органами государственной власти, органами государственной власти Нижегородской области, городской Думой города Нижнего Новгорода, контрольно-счетной палатой города Нижнего Новгорода, иными органами местного самоуправления, юридическими лицами и гражданами.
  - 3.36. Подготовка информации для размещения в средствах массовой информации в рамках компетенции департамента.
  - 3.37. Согласование проектов муниципальных правовых актов, договоров, соглашений и иных документов по вопросам, относящимся к установленной сфере деятельности департамента.
  - 3.38. Обеспечение ведения в установленном порядке делопроизводства, учета поступающей корреспонденции. Осуществление в соответствии с законодательством Российской Федерации работы по комплектованию, хранению, учету и использованию архивных документов, образовавшихся в процессе деятельности департамента.
  - 3.39. Подготовка предложений по профессиональной переподготовке сотрудников департамента.
  - 3.40. Разработка должностных инструкций сотрудников департамента.
  - 3.41. Участие в выполнении мероприятий плана перевода города Нижнего Новгорода с мирного на военное время и в учебно-практических мероприятиях по мобилизационной подготовке.
  - 3.42. Осуществление иных функций, отнесенных законодательством или Уставом города Нижнего Новгорода к ведению администрации города и закрепленные за департаментом правовыми актами города.

### 4. Права

- 4.1. Департаменту для осуществления возложенных на него функций по вопросам, относящимся к его компетенции, предоставляется право:
- 4.2. Запрашивать и получать в установленном порядке от отраслевых (функциональных) и территориальных органов администрации города, органов местного самоуправления города Нижнего Новгорода, органов государственной власти, организационную информацию и материалы в объемах и сроках, необходимых для выполнения возложенных на департамент функций.
- 4.3. Организовывать и проводить (по согласованию) в установленном порядке совещания с участием представителей отраслевых (функциональных) и территориальных органов администрации города, органов местного самоуправления города Нижнего Новгорода, органов государственной власти, организаций.
- 4.4. Привлекать по согласованию с руководителями отраслевых (функциональных) и территориальных органов администрации города специалистов отраслевых (функциональных) и территориальных органов администрации города для подготовки проектов правовых актов, а также для осуществления мероприятий, проводимых департаментом в соответствии с возложенными на него полномочиями.
- 4.5. Пользоваться информационными ресурсами администрации города Нижнего Новгорода.
- 4.6. Осуществлять иные права в рамках действующего законодательства и настоящего Положения.

нормативными правовыми актами и иными правовыми актами органов местного самоуправления города Нижнего Новгорода, а также настоящим Положением.

- 1.4. Положение о департаменте, его структура, штатная численность и фонд оплаты труда утверждаются правовыми актами администрации города Нижнего Новгорода.
- 1.5. Финансирование деятельности департамента осуществляется за счет средств бюджета города Нижнего Новгорода.
- 1.6. Департамент имеет бланки и печать, штампы со своим наименованием.

### 2. Основные задачи

Основными задачами департамента являются:

- 2.1. Разработка и реализация политики администрации города Нижнего Новгорода в пределах компетенции департамента в следующих сферах: осуществление правовой, методической, организационной и финансовой поддержки предпринимательской деятельности, содействие развитию малого и среднего предпринимательства;
- 2.2. Предоставление муниципальных услуг.
- 2.3. Взаимодействие с отраслевыми (функциональными) и территориальными органами администрации города Нижнего Новгорода, муниципальными предприятиями и учреждениями города Нижнего Новгорода, контролирующими и правоохранительными органами по вопросам соблюдения требований действующего законодательства в сферах компетенции департамента.
- 2.4. Осуществление полномочий главного администратора доходов бюджета города Нижнего Новгорода и главного распорядителя бюджетных средств в пределах бюджетных ассигнований, предусмотренных департаменту развития предпринимательства в бюджете города Нижнего Новгорода для выполнения задач и функций, возложенных на департамент развития предпринимательства настоящим Положением.

### 3. Функции

Для выполнения возложенных задач департамент осуществляет следующие функции:

- 3.1. В области развития малого и среднего предпринимательства:
- 3.1.1. Осуществляет разработку и реализацию политики администрации города Нижнего Новгорода в области развития малого и среднего предпринимательства, участвует в реализации государственной политики в области развития и поддержки малого и среднего предпринимательства.
- 3.1.2. Разрабатывает проекты муниципальных правовых актов и муниципальных программ по развитию малого и среднего предпринимательства на территории города Нижнего Новгорода.
- 3.1.3. Осуществляет мероприятия по популяризации и организации информационной поддержки предпринимательской деятельности в городе Нижнем Новгороде.
- 3.1.4. Разрабатывает и реализует мероприятия по развитию, популяризации и профессиональной ориентации в сфере предпринимательства.
- 3.1.5. Организует проведение исследований в установленной сфере деятельности в целях выработки стратегии по реализации механизмов, обеспечивающих совершенствование условий ведения предпринимательской и инновационной деятельности в городе Нижнем Новгороде.
- 3.1.6. Осуществляет организацию и участвует в предоставлении поддержки субъектам малого и среднего предпринимательства в соответствии с действующим законодательством.
- 3.1.7. Осуществляет взаимодействие с общественными и деловыми объединениями в части развития предпринимательства.
- 3.1.8. Осуществляет контроль за целевым использованием бюджетных средств, предоставленных юридическим лицам, индивидуальным предпринимателям, физическим лицам, а также за соблюдением указанными лицами условий предоставления субсидий из бюджета города Нижнего Новгорода.
- 3.1.9. Координирует деятельность отраслевых (функциональных) и территориальных органов администрации города Нижнего Новгорода, муниципальных предприятий и учреждений города Нижнего Новгорода в области совершенствования условий предпринимательской деятельности, развития добросовестной конкуренции производителей товаров и услуг.
- 3.1.10. Обеспечивает взаимодействие с профильными структурами федеральных и региональных органов исполнительной власти, а также с союзами, ассоциациями и другими коммерческими организациями, обеспечивающими содействие развитию предпринимательства.
- 3.1.11. Организует и осуществляет ведение реестра субъектов малого и среднего предпринимательства – получателей поддержки, оказываемой органами местного самоуправления города Нижнего Новгорода.
- 3.1.12. Осуществляет анализ финансовых, экономических, социальных и иных показателей развития малого и среднего предпринимательства и эффективности мер по развитию предпринимательства в городе Нижнем Новгороде.
- 3.1.13. Обеспечивает организацию и проведение городских конкурсов, ярмарок, совещаний, выездных семинаров, форумов, конференций по вопросам поддержки малого и среднего предпринимательства.
- 3.1.14. Осуществляет функции и полномочия учредителя автономной некоммерческой организации «Центр поддержки предпринимательства города Нижнего Новгорода».
- 3.2. В области развития потребительского рынка города Нижнего Новгорода:
- 3.2.1. Осуществляет мониторинг и анализ развития торговли, общественного питания и бытовых услуг на территории города, выявляет перспективы развития секторов потребительского рынка.
- 3.2.2. Организует совместно с территориальными органами администрации города Нижнего Новгорода сбор сведений об объектах потребительского рынка города Нижнего Новгорода и местах нахождения объектов хозяйствующих субъектов, формирует перечень объектов потребительского рынка города Нижнего Новгорода.
- 3.2.3. Обеспечивает наличие фактического количества торговых площадей, посадочных мест предприятий общественного питания и рабочих мест по предоставлению населению бытовых услуг, выявляет территории с недостаточным количеством предприятий торговли, общественного питания и услуг, обеспечивает расчет количества торговых площадей, необходимых для достижения нормативов минимальной обеспеченности населения площадью торговых объектов на отдельных территориях города Нижнего Новгорода.
- 3.2.4. Разрабатывает проекты муниципальных правовых актов по вопросам размещения нестационарных торговых объектов на территории города Нижнего Новгорода.
- 3.2.5. Осуществляет административные процедуры при предоставлении муниципальной услуги «Заключение договора на размещение нестационарного торгового объекта на территории города Нижнего Новгорода».
- 3.2.6. Организует и проводит электронные аукционы на право заключения договоров на размещение нестационарных торговых объектов на территории города Нижнего Новгорода.
- 3.2.7. Разрабатывает проект постановления администрации города Нижнего Новгорода «Об утверждении схемы размещения нестационарных торговых объектов на территории города Нижнего Новгорода».
- 3.2.8. Организует работу городской комиссии по организации деятельности нестационарных торговых объектов на территории города Нижнего Новгорода.
- 3.2.9. Осуществляет мониторинг территории города Нижнего Новгорода на предмет соответствия размещения нестационарных торговых объектов схеме размещения нестационарных торговых объектов на территории города Нижнего Новгорода.
- 3.2.10. Выступает главным администратором доходов бюджета города по поступлениям от размещения нестационарных торговых объектов на территории города Нижнего Новгорода.
- 3.2.11. Осуществляет анализ развития розничных рынков и ярмарок на территории города Нижнего Новгорода.
- 3.2.12. Осуществляет административные процедуры при предоставлении муниципальной услуги по выдаче, переоформлению и продлению срока действия разрешения на право организации розничного рынка или ярмарки на территории города Нижнего Новгорода.
- 3.2.13. Организует работу ярмарок и выставок-ярмарок по продаже продовольственных товаров сельхозпроизводителями и предприятиями пищевой и перерабатывающей промышленности, а также изданий народных художественных промыслов Нижегородской области на территории города Нижнего Новгорода и осуществляет мониторинг эффективности их работы, взаимодействует с территориальными органами администрации города Нижнего Новгорода и структурными подразделениями Правительства Нижегородской области по привлечению нижегородских товаропроизводителей к участию в данных мероприятиях.
- 3.2.14. Создает условия для расширения рынка сбыта сельскохозяйственной продукции, сырья и продовольствия.
- 3.2.15. Обеспечивает координацию деятельности отраслевых (функциональных) и территориальных органов администрации города Нижнего Новгорода, контролирующих, правоохранительных органов и организаций, направленной на соблюдение субъектами предпринимательской деятельности требований правовых актов Российской Федерации, Нижегородской области и города Нижнего Новгорода, в том числе, в сфере защиты прав потребителей.
- 3.2.16. Участвует в разработке и реализации мероприятий по мобилизационной подготовке экономики города.
- 3.3. В части иных полномочий:
- 3.3.1. Обеспечивает подготовку проектов муниципальных правовых актов, методических материалов и рекомендаций, разработку и реализацию муниципальных программ по вопросам, входящим в компетенцию департамента.
- 3.3.2. Обеспечивает ведение на официальном сайте администрации города Нижнего Новгорода разделов, закрепленных за департаментом.
- 3.3.3. Участвует в деятельности рабочих групп, комиссий и иных совещательных и координационных органов, созданных органами местного самоуправления города Нижнего Новгорода, исполнительными органами государственной власти Нижегородской области по вопросам, относящимся к установленной сфере деятельности департамента.
- 3.3.4. Согласовывает проекты муниципальных правовых актов, договоров, соглашений и иных документов по вопросам, относящимся к установленной сфере деятельности департамента.
- 3.3.5. Участвует в разработке предложения по совершенствованию налоговой и экономической политики в отношении предприятий сферы предпринимательства, потребительского рынка, нормативно-правовой базы в области законодательства о защите прав потребителей и по иным вопросам направлений деятельности департамента.
- 3.3.6. Осуществляет бюджетные полномочия главного администратора доходов бюджета города Нижнего Новгорода, главного распорядителя бюджетных средств, муниципального заказчика, получателя средств бюджета города Нижнего Новгорода в соответствии с действующим законодательством.
- 3.3.7. Участвует в реализации национальных проектов и государственных программ Российской Федерации, региональных проектов и государственных программ Нижегородской области по направлениям деятельности департамента.
- 3.3.8. Обеспечивает при реализации полномочий приоритет целей и задач по развитию конкуренции в установленной сфере деятельности.
- 3.3.9. Готовит доклады, информационные справки, обзоры, пояснительные записки и отчеты по направлениям деятельности департамента.
- 3.3.10. Реализует мероприятия по противодействию коррупции в пределах компетенции департамента.
- 3.3.11. Представляет администрацию города Нижнего Новгорода по вопросам, отнесенным к компетенции департамента, в органах власти Российской Федерации, субъектов Российской Федерации, судах.
- 3.3.12. Ведет претензионно-исковую работу по делам, относящимся к деятельности департамента.
- 3.3.13. Осуществляет прием и рассмотрение в установленном порядке писем, заявлений граждан и организаций, оказывает информационную и консультационную помощь гражданам и организациям, проводит информационно-консультационные мероприятия по направлениям деятельности департамента.
- 3.3.14. Выполняет функции Заказчика при осуществлении закупок товаров, работ и услуг для муниципальных нужд по направлениям деятельности департамента.
- 3.3.15. Обеспечивает ведение в установленном порядке делопроизводства, учета поступающей корреспонденции. Осуществляет в соответствии с законодательством Российской Федерации работу по комплектованию, хранению, учету и использованию архивных документов, образовавшихся в процессе деятельности департамента.
- 3.3.16. Осуществляет иные функции, отнесенные законодательством или Уставом города Нижнего Новгорода к ведению администрации города Нижнего Новгорода и закрепленные за департаментом правовыми актами города Нижнего Новгорода.

### 4. Права департамента

Департамент для осуществления возложенных на него функций вправе:

- 4.1. Запрашивать у отраслевых (функциональных) и территориальных органов администрации города Нижнего Новгорода, организаций различных организационно-правовых форм, должностных лиц необходимую для осуществления деятельности департамента информацию, документы и материалы.
- 4.2. Координировать деятельность отраслевых (функциональных) и территориальных органов администрации города Нижнего Новгорода, муниципальных предприятий и учреждений города Нижнего Новгорода по:
- 4.3. Реализации муниципальной программы развития малого и среднего предпринимательства на территории города Нижнего Новгорода в рамках компетенции департамента; созданию условий для обеспечения жителей города Нижнего Новгорода услугами общественного питания, торговли и бытового обслуживания;
- 4.4. Разрабатывать методологические и методические материалы и рекомендации по вопросам, входящим в компетенцию департамента.
- 4.5. Разрабатывать проекты нормативных правовых актов и иных правовых актов органов местного самоуправления города Нижнего Новгорода по вопросам, входящим в компетенцию департамента.
- 4.5. Давать разъяснения отраслевым (функциональным) и территориальным органам администрации города Нижнего Новгорода, юридическим лицам, должностным лицам и гражданам по вопросам, относящимся к функциям департамента.
- 4.6. Созывать и проводить совещания с привлечением представителей отраслевых (функциональных) и территориальных органов администрации города Нижнего Новгорода, органов местного самоуправления города Нижнего Новгорода, органов государственной власти, организаций различных организационно-правовых форм.
- 4.7. Создавать совещательные, экспертные и иные рабочие органы по вопросам предпринимательской деятельности, развития потребительского рынка города Нижнего Новгорода, в том числе с зарубежными и российскими партнерами.
- 4.8. Осуществлять иные права в соответствии с действующим законодательством, нормативными правовыми актами и иными правовыми актами органов местного самоуправления города Нижнего Новгорода и настоящим положением.

### 5. Руководство департамента

- 5.1. Директор департамента назначается и освободжается от занимаемой должности главой города Нижнего Новгорода.
- 5.2. Директор департамента:
- 5.2.1. Осуществляет руководство деятельностью департамента и несет персональную ответственность за выполнение возложенных на департамент задач и функций.
- 5.2.2. Согласовывает решения о приеме на работу и увольнении работников департамента в соответствии с трудовым законодательством и законодательством о муниципальной службе. Согласовывает решения по их поощрению и наложению на них дисциплинарных взысканий.
- 5.2.3. Издает в пределах своей компетенции приказы и дает поручения, подлежащие обязательному исполнению работниками департамента и подведомственными организациями.
- 5.2.4. Утверждает положения о подразделениях департамента.
- 5.2.5. Вносит в установленном порядке на подпись главе города Нижнего Новгорода проекты постановлений и распоряжений, визирует тексты перед их подписанием.
- 5.2.6. Координирует в установленном порядке профильные подразделения территориальных органов администрации города Нижнего Новгорода.
- 5.2.7. Участвует в совещаниях и иных мероприятиях, проводимых главой города Нижнего Новгорода, заместителем главы администрации города Нижнего Новгорода.

### 6. Взаимоотношения

Департамент осуществляет свою деятельность во взаимодействии с отраслевыми (функциональными) и территориальными органами администрации города Нижнего Новгорода, муниципальными предприятиями и учреждениями города Нижнего Новгорода, городской Думой города Нижнего Новгорода, органами власти Нижегородской области и различными организациями.

## АДМИНИСТРАЦИЯ ГОРОДА НИЖНЕГО НОВГОРОДА

### ПОСТАНОВЛЕНИЕ от 13.02.2024 № 885

#### Об внесении изменений в постановление администрации города Нижнего Новгорода от 14.09.2015 № 1766

В соответствии с Федеральным законом от 06.10.2003 № 131-ФЗ «Об общих принципах организации местного самоуправления в Российской Федерации», Кодексом Российской Федерации об административных правонарушениях, Законом Нижегородской области от 04.08.2011 № 91-3 «Об административных комиссиях в Нижегородской области и о наделении органов местного самоуправления муниципальных районов, муниципальных округов, городских округов Нижегородской области отдельными государственными полномочиями в области законодательства об административных правонарушениях», Кодексом Нижегородской области об административных правонарушениях, решением городской Думы города Нижнего Новгорода от 24.09.2014 № 138 «О наделении должностных лиц администрации города Нижнего Новгорода полномочиями на составление протоколов об административных правонарушениях, предусмотренных пунктом 2 части 1 статьи 12.3 Кодекса Нижегородской области об административных правонарушениях», статьей 52 Устава города Нижнего Новгорода администрация города Нижнего Новгорода **постановляет:**

1. Внести в постановление администрации города Нижнего Новгорода от 14.09.2015 № 1766 «Об утверждении Перечня должностных лиц администрации города Нижнего Новгорода, имеющих право составлять протоколы об административных правонарушениях, в соответствии с пунктом 2 части 1 статьи 12.3 Кодекса Нижегородской области об административных правонарушениях и отмене постановления администрации города Нижнего Новгорода от 13.12.2011 № 5263» (далее – постановление) изменения, дополнив приложение к постановлению абзацем следующего содержания:  
«Протоколы об административных правонарушениях, предусмотренных статьями 2.5, 2.5<sup>1</sup> Кодекса Нижегородской области об административных правонарушениях, составляют лица, замещающие следующие должности муниципальной службы:  
Директор департамента развития предпринимательства администрации города Нижнего Новгорода, заместитель директора департамента развития предпринимательства администрации города Нижнего Новгорода, начальник управления развития предпринимательства департамента развития предпринимательства администрации города Нижнего Новгорода, заместитель начальника отдела развития НТО управления развития предпринимательства департамента развития предпринимательства администрации города Нижнего Новгорода, консультанты отдела развития НТО управления развития предпринимательства департамента развития предпринимательства администрации города Нижнего Новгорода, начальник отдела договорной деятельности управления развития предпринимательства департамента развития предпринимательства администрации города Нижнего Новгорода, заместитель начальника отдела договорной деятельности управления развития предпринимательства департамента развития предпринимательства администрации города Нижнего Новгорода, консультанты отдела договорной деятельности управления развития предпринимательства департамента развития предпринимательства администрации города Нижнего Новгорода, консультанты отдела развития предпринимательства департамента развития предпринимательства администрации города Нижнего Новгорода.»

## Положение о департаменте развития предпринимательства администрации города Нижнего Новгорода (далее – Положение)

### 1. Общие положения

- 1.1. Департамент развития предпринимательства администрации города Нижнего Новгорода является отраслевым (функциональным) органом администрации города Нижнего Новгорода (далее – департамент).
- 1.2. Полное наименование департамента: «департамент развития предпринимательства администрации города Нижнего Новгорода».
- 1.3. Сокращенное наименование департамента: «департамент развития предпринимательства».
- 1.4. Департамент возглавляется директором департамента и подчиняется непосредственно первому заместителю главы администрации города Нижнего Новгорода.
- 1.5. В своей деятельности департамент руководствуется Конституцией Российской Федерации, федеральным законодательством, законодательством Нижегородской области,







