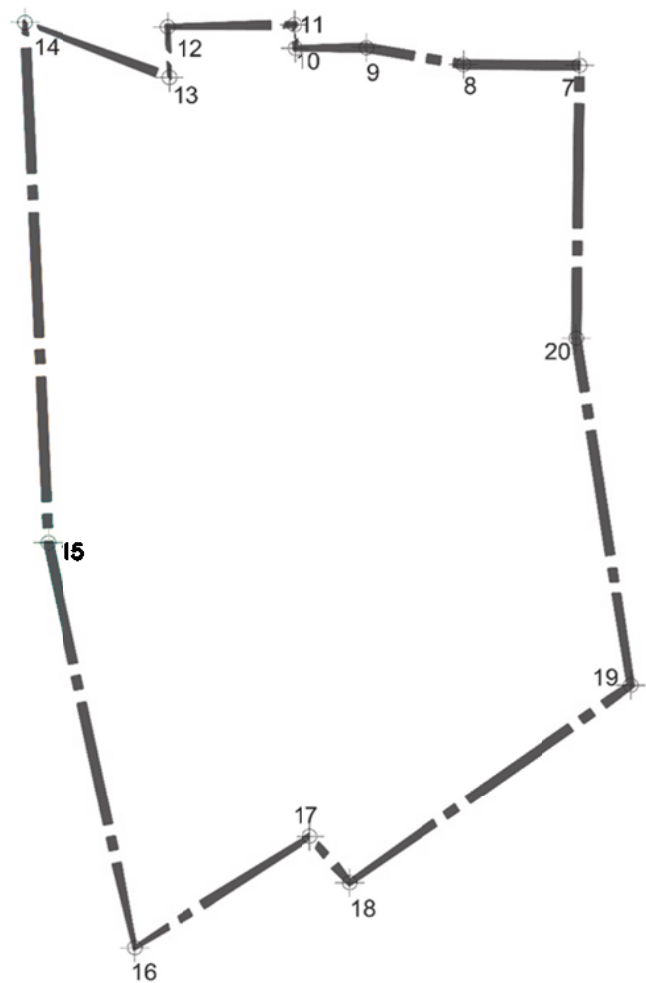


III. Сведения о границах территории, в отношении которой утвержден проект межевания, содержащие перечень координат характерных точек этих границ в системе координат.



Перечень координат характерных точек границ территории, в отношении которой утвержден проект межевания (система координат – МСК-52):

Обозначение характерных точек	Координаты точки, м	
	X	Y
7	529702,13	2216582,93
8	529702,25	2216567,70
9	529704,48	2216555,05
10	529704,41	2216545,66
11	529707,54	2216545,54
12	529707,24	2216529,03
13	529700,57	2216529,26
14	529707,82	2216510,39
15	529638,62	2216513,40
16	529584,84	2216524,79
17	529599,58	2216547,68
18	529593,43	2216552,89
19	529619,70	2216589,54
20	529665,92	2216582,50

IV. Чертеж межевания территории.



Министерство градостроительной деятельности и развития агломераций Нижегородской области
ПРИКАЗ от 28.03.2024 № 06-01-03/9

Об утверждении документации по внесению изменений в документацию по планировке территории, расположенной от автомобильной дороги Р-158 до автомобильной дороги 22 ОП РЗ 22К-0125 в городском округе город Нижний Новгород и Кстовском муниципальном округе Нижегородской области

В соответствии со статьями 41, 43, 45 Градостроительного кодекса Российской Федерации, статьями 5, 27 Закона Нижегородской области от 8 апреля 2008 г. № 37-З «Об основах регулирования градостроительной деятельности на территории Нижегородской области», Адресной инвестиционной программой Нижегородской области на 2024 – 2026 годы, утвержденной постановлением Правительства Нижегородской области от 18 декабря 2023 г. № 1084, пунктом 3.1.10 Положения о министерстве градостроительной деятельности и развития агломераций Нижегородской области, утвержденного постановлением Правительства Нижегородской области от 16 апреля 2020 г. № 308, на основании приказа министерства градостроительной деятельности и развития агломераций Нижегородской области от 22 февраля 2024 г. № 06-01-02/14 приказываю:

1. Утвердить прилагаемую документацию по внесению изменений в документацию по планировке территории, расположенной от автомобильной дороги Р-158 до автомобильной дороги 22 ОП РЗ 22К-0125 в городском округе город Нижний Новгород и Кстовском муниципальном округе Нижегородской области, утвержденную приказом министерства градостроительной деятельности и развития агломераций Нижегородской области от 29 ноября 2023 г. № 06-01-03/49 в части внесения изменений в проект межевания территории (далее – документация по внесению изменений).
2. Министерству градостроительной деятельности и развития агломераций Нижегородской области:
 - 2.1. Направить утвержденную документацию по внесению изменений главе города Нижнего Новгорода и главе местного самоуправления Кстовского муниципального округа Нижегородской области для опубликования в порядке, установленном для официального опубликования муниципальных правовых актов, иной официальной информации, и размещения на официальных сайтах муниципальных образований в информационно-телекоммуникационной сети «Интернет».
 - 2.2. Обеспечить размещение документации по внесению изменений в государственной информационной системе обеспечения градостроительной деятельности Нижегородской области.
 - 2.3. Разместить настоящий приказ на официальном сайте министерства градостроительной деятельности и развития агломераций Нижегородской области в информационно-телекоммуникационной сети «Интернет».
3. Настоящий приказ вступает в силу после дня его опубликования.

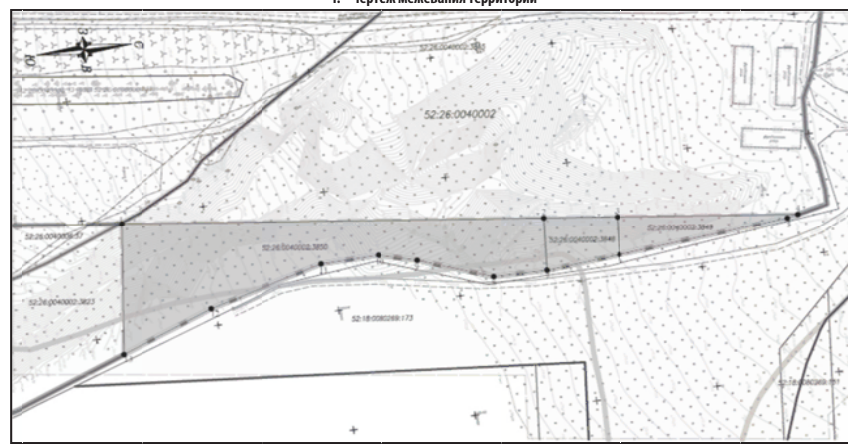
Министр М.В. Ракова

УТВЕРЖДЕНО

приказом министерства градостроительной деятельности и развития агломераций Нижегородской области от 28.03.2024 № 06-01-03/9

Документация по внесению изменений в документацию по планировке территории, расположенной от автомобильной дороги Р-158 до автомобильной дороги 22 ОП РЗ 22К-0125 в городском округе город Нижний Новгород и Кстовском муниципальном округе Нижегородской области в части внесения изменений в проект межевания территории

Проект межевания территории
I. Чертеж межевания территории



Условные обозначения:

- граница территории, применительно к которой осуществляется подготовка документации по внесению изменений в проект межевания территории
- территория, применительно к которой осуществлялась подготовка проекта межевания, границы которой утверждены в составе документации по планировке территории приказом министерства градостроительной деятельности и развития агломераций Нижегородской области от 29 ноября 2023 г. № 06-01-03/49, не подлежащие изменению в данной документации
- земельные участки, подлежащие полному изъятию для государственных нужд
- границы зон планируемого размещения линейного объекта (постоянная отвода), утвержденные в составе документации по планировке территории приказом министерства градостроительной деятельности и развития агломераций Нижегородской области от 29 ноября 2023 г. № 06-01-03/49, не подлежащие изменению в данной документации
- существующие красные линии
- граница населенного пункта, муниципального образования
- граница населенного пункта в соответствии с Генеральным планом сельского поселения Ближнеборисовский сельсовет Кстовского района Нижегородской области
- проектируемая граница населенного пункта в соответствии с Генеральным планом сельского поселения Ближнеборисовский сельсовет Кстовского района Нижегородской области
- граница кадастровых кварталов
- номер кадастрового квартала
- границы земельных участков, имеющиеся в ЕГРН сведения о которых достаточны для определения их местоположения
- кадастровый номер земельного участка
- характерная точка границы территории, в отношении которой утвержден проект межевания территории

II. Текстовая часть

Документация по внесению изменений в документацию по планировке территории, расположенной от автомобильной дороги Р-158 до автомобильной дороги 22 ОП РЗ 22К-0125 в городском округе город Нижний Новгород и Кстовском муниципальном округе Нижегородской области, утвержденную приказом министерства градостроительной деятельности и развития агломераций Нижегородской области от 29 ноября 2023 г. № 06-01-03/49, разработана в целях строительства объекта регионального значения: «Дублер Гагарина в г. Нижний Новгород (3 очереди)».

Внесение изменений предусмотрено в проект межевания территории и связано с тем, что земельный участок с кадастровым номером 52:26:0040002:3822, попадающий в границы зон планируемого размещения линейного объекта (постоянная полоса отвода автомобильной дороги) и для которого в ранее утвержденной документации предусмотрено изъятие для государственных нужд, снят с государственного кадастрового учета. В результате его раздела образовано три новых земельных участка с кадастровыми номерами 52:26:0040002:3848, 52:26:0040002:3849 и 52:26:0040002:3850.

Перечень и сведения о земельных участках, подлежащих полному изъятию для государственных нужд (постоянный отвод)

Кадастровый номер земельного участка	Площадь, кв.м	Вид разрешенного использования исходного земельного участка	Категория земель после изъятия	Вид разрешенного использования земельного участка после изъятия	Адрес (описание местоположения)
52:26:0040002:3848	568	Садоводство	Земли населенных пунктов	Улично-дорожная сеть	Российская Федерация, Нижегородская область, Кстовский муниципальный округ, с. Ближнее Борисово
52:26:0040002:3849	608	Садоводство	Земли населенных пунктов	Улично-дорожная сеть	Российская Федерация, Нижегородская область, Кстовский муниципальный округ, с. Ближнее Борисово
52:26:0040002:3850	4624	Садоводство	Земли населенных пунктов	Улично-дорожная сеть	Российская Федерация, Нижегородская область, Кстовский муниципальный округ, с. Ближнее Борисово

III. Сведения о границах территории, в отношении которой утвержден проект межевания

Характерные точки границ территории, в отношении которой утвержден проект межевания территории, и их нумерация отображены в разделе I «Чертеж межевания территории».

Перечень координат характерных точек границ территории, в отношении которой утвержден проект межевания (система координат – МСК 52)

Номер характерной точки границы	Координаты, м	
	X	Y
1	516516.09	2211453.30
2	516687.91	2211471.75
3	516717.77	2211474.96
4	516791.46	2211482.87
5	516787.01	2211483.92
6	516716.85	2211490.77
7	516686.62	2211493.67
8	516664.45	2211493.67
9	516634.44	2211483.13
10	516618.92	2211479.04
11	516595.23	2211479.86
12	516548.01	2211492.88
13	516510.27	2211507.44
1	516516.09	2211453.30

Министерство градостроительной деятельности и развития агломераций Нижегородской области
ПРИКАЗ от 28.03.2024 № 07-02-02/48

О подготовке документации по планировке территории (проекта планировки территории, включая проект межевания территории) между домами № 39А и № 25 по ул.Федосеенко в Сормовском районе города Нижнего Новгорода

В соответствии со статьями 8¹, 41-43, 46 Градостроительного кодекса Российской Федерации, пунктом 3 статьи 2¹ Закона Нижегородской области от 23 декабря 2014 г. № 197-З «О перераспределении отдельных полномочий между органами местного самоуправления муниципальных образований Нижегородской области и органами государственной власти Нижегородской области», пунктом 3.1.8 Положения о министерстве градостроительной деятельности и развития агломераций Нижегородской области, утвержденного постановлением Правительства Нижегородской области от 16 апреля 2020 г. № 308, и в связи с обращением администрации города Нижнего Новгорода от 29 февраля 2024 г. № 01-07-06-173766/24 приказываю:

1. Разрешить администрации города Нижнего Новгорода подготовку документации по планировке территории (проекта планировки территории, включая проект межевания территории) между домами № 39А и № 25 по ул.Федосеенко в Сормовском районе города Нижнего Новгорода, за счет собственных средств, согласно прилагаемой схеме № 53/24.
2. Установить, что документация по планировке территории (проект планировки территории, включая проект межевания территории) между домами № 39А и № 25 по ул.Федосеенко в Сормовском районе города Нижнего Новгорода должна быть представлена в министерство градостроительной деятельности и развития агломераций Нижегородской области не позднее одного года со дня издания настоящего приказа.
3. Министерству градостроительной деятельности и развития агломераций Нижегородской области:
 - 3.1. Направить настоящий приказ главе города Нижнего Новгорода для его опубликования и размещения на официальном сайте администрации города Нижнего Новгорода в информационно-телекоммуникационной сети «Интернет».
 - 3.2. Разместить настоящий приказ на официальном сайте министерства в информационно-телекоммуникационной сети «Интернет».
4. Настоящий приказ вступает в силу со дня его подписания.

Министр М.В. Ракова



Министерство градостроительной деятельности и развития агломераций Нижегородской области
ПРИКАЗ от 29.03.2024 № 06-01-02/22

О подготовке документации по планировке (проект планировки и межевания) территории, расположенной в районе ул. Окская Гавань, 6 в Автозаводском районе города Нижнего Новгорода

В соответствии со статьями 8¹, 41 – 43, 46 Градостроительного кодекса Российской Федерации, пунктом 3 статьи 2¹ Закона Нижегородской области от 23 декабря 2014 г. № 197-3 «О перераспределении отдельных полномочий между органами местного самоуправления муниципальных образований Нижегородской области и органами государственной власти Нижегородской области», пунктом 3.1.8 Положения о министерстве градостроительной деятельности и развития агломераций Нижегородской области, утвержденного постановлением Правительства Нижегородской области от 16 апреля 2020 г. № 308, в связи с обращением общества с ограниченной ответственностью «ЕЦЗ» (далее – ООО «ЕЦЗ») от 20 марта 2024 г. № Вх-330-134564/24, действующего по доверенности от 11 марта 2024 г. № Б/н ООО «ЦЕМНАБ», в целях строительства железнодорожного пути необщего пользования, приказываю:

1. Разрешить ООО «ЕЦЗ» подготовку документации по планировке (проект планировки и межевания) территории, расположенной в районе ул. Окская Гавань, 6 в Автозаводском районе города Нижнего Новгорода (далее – документация по планировке территории), за счет собственных средств в границах согласно приложению.
2. Установить, что документация по планировке территории должна быть представлена в министерство градостроительной деятельности и развития агломераций Нижегородской области не позднее одного года со дня издания настоящего приказа.
3. Направить уведомление о принятом решении о подготовке документации по планировке территории главе города Нижнего Новгорода.
4. Разместить настоящий приказ на официальном сайте министерства градостроительной деятельности и развития агломераций Нижегородской области в информационно-телекоммуникационной сети «Интернет».
5. Настоящий приказ вступает в силу со дня его подписания.

И.о. министра С.Г. Попов

ПРИЛОЖЕНИЕ
к приказу министерства
градостроительной деятельности и
развития агломераций
Нижегородской области
от 29 марта 2024 г. № 06-01-02/22

Схема границ подготовки документации по планировке территории
(арх. № 57/24)



Условные обозначения
границы подготовки документации по планировке (проект планировки и межевания) территории, расположенной в районе ул. Окская Гавань, 6 в Автозаводском районе города Нижнего Новгорода
Заказчик: ООО «ЕЦЗ»

Министерство градостроительной деятельности и развития агломераций Нижегородской области
ПРИКАЗ от 29.03.2024 № 07-01-03/38

Об утверждении изменений в Правила землепользования и застройки города Нижнего Новгорода, утвержденные приказом департамента градостроительной деятельности и развития агломераций Нижегородской области от 30 марта 2018 г. № 07-01-06/22

В соответствии со статьями 8¹, 32, 33 Градостроительного кодекса Российской Федерации, статьей 2¹ Закона Нижегородской области от 23 декабря 2014 г. № 197-3 «О перераспределении отдельных полномочий между органами местного самоуправления муниципальных образований Нижегородской области и органами государственной власти Нижегородской области», пунктом 3.1.10 Положения о министерстве градостроительной деятельности и развития агломераций Нижегородской области, утвержденного постановлением Правительства Нижегородской области от 16 апреля 2020 г. № 308, постановлением Правительства Нижегородской области от 9 апреля 2022 г. № 257 «Об установлении случаев утверждения изменений в генеральные планы, правила землепользования и застройки, утверждения проектов планировки территории, проектов межевания территории, а также внесения изменений в них без проведения общественных обсуждений или публичных слушаний», приказом министерства градостроительной деятельности и развития агломераций Нижегородской области от 7 марта 2024 г. № 07-01-02/08 «О подготовке проекта о внесении изменений в Правила землепользования и застройки города Нижнего Новгорода», протоколом заседания комиссии по подготовке проектов правил землепользования и застройки Нижегородской области и иным вопросам землепользования и застройки Нижегородской области от 4 марта 2024 г. № 124/2 приказываю:

1. Утвердить прилагаемые изменения в Правила землепользования и застройки города Нижнего Новгорода, утвержденные приказом департамента градостроительной деятельности и развития агломераций Нижегородской области от 30 марта 2018 г. № 07-01-06/22 (далее – Правила землепользования и застройки города Нижнего Новгорода), предусматривающие:
 - 1.1. Изменение в статьях 16 «Карта границ территориальных зон города Нижнего Новгорода» и 16⁶ «Фрагмент карты границ территориальных зон города Нижнего Новгорода. Сормовский район» части II «Карта градостроительного зонирования» зоны П*ТЖсм (зона реорганизации застройки в смешанную многоквартирную и общественную застройку) на зону ТЖсм (зона смешанной многоквартирной и общественной застройки) в отношении территории в границах улиц Федосеенко, 8 марта, Достоевского в Сормовском районе.
 - 1.2. Установление в статье 16 «Карта границ территориальных зон города Нижнего Новгорода» и 16⁶ «Фрагмент карты границ территориальных зон города Нижнего Новгорода. Сормовский район» части II «Карта градостроительного зонирования» подзона ТЖсм.7 – подзона территориальной зоны смешанной многоквартирной и общественной застройки ТЖсм в отношении земельного участка с кадастровым номером 52:18:0010552:326, расположенного по адресу: Российская Федерация, Нижегородская область, город Нижний Новгород, ул. Достоевского, д. 18.
2. Министерству градостроительной деятельности и развития агломераций Нижегородской области:
 - 2.1. Направить настоящий приказ главе города Нижнего Новгорода в течение семи дней с даты принятия настоящего приказа.
 - 2.2. Направить в филиал публично-правовой компании «Роскадастр» по Нижегородской области в электронной форме сведения о границах территориальных зон, содержащие графическое описание местоположения границ территориальных зон и перечень координат этих границ в системе координат, используемой для ведения Единого государственного реестра недвижимости, в течение 5 рабочих дней с даты принятия настоящего приказа.
 - 2.3. Разместить настоящий приказ на официальном сайте министерства градостроительной деятельности и развития агломераций Нижегородской области в информационно-телекоммуникационной сети «Интернет».
 - 2.4. Обеспечить размещение изменений в Правила землепользования и застройки города Нижнего Новгорода, утвержденных настоящим приказом, в Федеральной государственной информационной системе территориального планирования в соответствии с требованиями статьи 57¹ Градостроительного кодекса Российской Федерации.
3. Рекомендовать администрации города Нижнего Новгорода:
 - 3.1. Обеспечить опубликование изменений в Правила землепользования и застройки города Нижнего Новгорода, утвержденных настоящим приказом, в порядке, установленном для официального опубликования муниципальных правовых актов, иной официальной информации.
 - 3.2. Обеспечить размещение изменений в Правила землепользования и застройки города Нижнего Новгорода, утвержденных настоящим приказом, на официальном сайте администрации города Нижнего Новгорода в информационно-телекоммуникационной сети «Интернет».
4. Настоящий приказ вступает в силу после дня его официального опубликования.

Исполняющий обязанности
министра С.Г. Попов

ПРИЛОЖЕНИЕ
к приказу министерства
градостроительной деятельности и
развития агломераций
Нижегородской области
от 29.03.2024 № 07-01-03/38

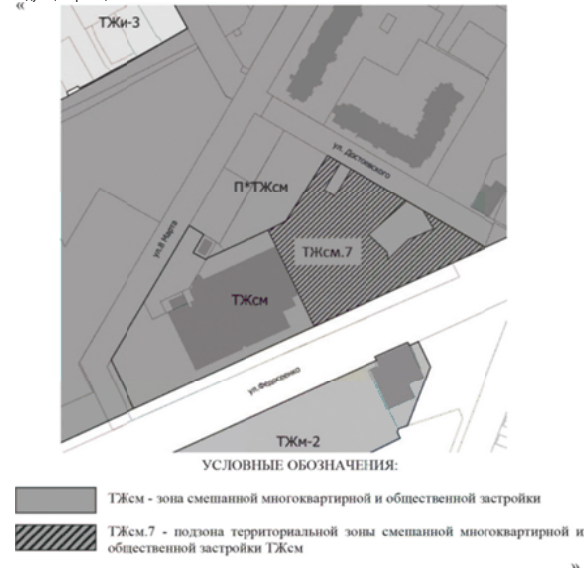
ИЗМЕНЕНИЯ
в Правила землепользования и застройки города Нижнего Новгорода, утвержденные приказом департамента градостроительной деятельности и развития агломераций Нижегородской области от 30 марта 2018 г. № 07-01-06/22

1. В статьях 16 «Карта границ территориальных зон города Нижнего Новгорода» и 16⁶ «Фрагмент карты границ территориальных зон города Нижнего Новгорода. Сормовский район» части II «Карта градостроительного зонирования» изменить (частично) зону П*ТЖсм (зона реорганизации застройки в смешанную многоквартирную и общественную

застройку) на зону ТЖсм (зона смешанной многоквартирной и общественной застройки) в отношении территории в границах улиц Федосеенко, 8 марта, Достоевского в Сормовском районе в следующих границах:



2. В статьях 16 «Карта границ территориальных зон города Нижнего Новгорода» и 16⁶ «Фрагмент карты границ территориальных зон города Нижнего Новгорода. Сормовский район» части II «Карта градостроительного зонирования» установить подзону ТЖсм.7 – подзона территориальной зоны смешанной многоквартирной и общественной застройки ТЖсм в отношении земельного участка с кадастровым номером 52:18:0010552:326, расположенного по адресу: Российская Федерация, Нижегородская область, город Нижний Новгород, ул. Достоевского, д. 18, в следующих границах:



Министерство градостроительной деятельности и развития агломераций Нижегородской области
ПРИКАЗ от 29.03.2024 № 07-02-03/27

Об утверждении проекта планировки территории по улице Федосеенко и проекта межевания территории в районе дома 63 по улице Федосеенко в Московском районе города Нижнего Новгорода

В соответствии со статьями 8¹, 41 – 43, 46 Градостроительного кодекса Российской Федерации, пунктом 3 статьи 2¹ Закона Нижегородской области от 23 декабря 2014 г. № 197-3 «О перераспределении отдельных полномочий между органами местного самоуправления муниципальных образований Нижегородской области и органами государственной власти Нижегородской области», пунктом 3.1.10 Положения о министерстве градостроительной деятельности и развития агломераций Нижегородской области, утвержденного постановлением Правительства Нижегородской области от 16 апреля 2020 г. № 308, на основании приказа министерства градостроительной деятельности и развития агломераций Нижегородской области от 31 мая 2021 г. № 07-02-02/99 «О подготовке проекта планировки территории по улице Федосеенко и проекта межевания территории в районе дома 63 по улице Федосеенко в Московском районе города Нижнего Новгорода», с учетом протокола общественных обсуждений от 20 февраля 2024 г. и заключения о результатах общественных обсуждений от 20 февраля 2024 г. приказываю:

1. Утвердить прилагаемые проект планировки территории по улице Федосеенко и проект межевания территории в районе дома 63 по улице Федосеенко в Московском районе города Нижнего Новгорода.
2. Направить проект планировки территории по улице Федосеенко и проект межевания территории в районе дома 63 по улице Федосеенко в Московском районе города Нижнего Новгорода главе города Нижнего Новгорода.
3. Разместить настоящий приказ на официальном сайте министерства градостроительной деятельности и развития агломераций Нижегородской области в информационно-телекоммуникационной сети «Интернет».
4. Настоящий приказ вступает в силу после дня его опубликования.

И.о. министра С.Г. Попов

УТВЕРЖДЕНЫ
приказом министерства градостроительной деятельности и развития агломераций Нижегородской области
от 29.03.2027 № 07-02-03/27

Проект планировки территории по улице Федосеенко и проект межевания территории
в районе дома 63 по улице Федосеенко в Московском районе города Нижнего Новгорода
I. Положения о характеристиках планируемого развития территории.

1. Общие положения.

Проект планировки территории по улице Федосеенко и проект межевания территории в районе дома 63 по улице Федосеенко в Московском районе города Нижнего Новгорода (далее – документация по планировке территории), выполнены на основании приказа министерства градостроительной деятельности и развития агломераций Нижегородской области от 31 мая 2021 г. № 07-02-02/99 «О подготовке проекта планировки территории по улице Федосеенко и проекта межевания территории в районе дома 63 по улице Федосеенко в Московском районе города Нижнего Новгорода» на территории площадью в границах проекта планировки территории – 31,51 га, проекта межевания территории – 10,2 га.

2. Цели и задачи.

Документация по планировке территории подготовлена ООО «Единый центр застройщика» по заказу АО «ЦНИИ «Буревестник» в целях обеспечения устойчивого развития территории, выделения элементов планировочной структуры, установления границ зон планируемого размещения объектов капитального строительства в целях строительства производственно-экспериментального комплекса в рамках реализации проекта «Реконструкция производственной базы со строительством производственно-экспериментального комплекса» в соответствии с решением совета по земельным и имущественным отношениям при Правительстве Нижегородской области от 5 февраля 2021 г. № 16909-49-2290, установления границ территории общего пользования и земельных участков, определения характеристик планируемого развития территории и очередности планируемого развития территории.

3. Характеристики планируемого развития территории.

Площадь территории в границах разработки проекта планировки территории	31,51 га
Площадь территории в границах разработки проекта межевания территории	10,2 га
Общая площадь, занятая проектируемыми зданиями, строениями и сооружениями	17784,2 м ²
Суммарная поэтажная площадь проектируемых зданий, строений и сооружений	21420,9 м ²
Коэффициент застройки	0,35
Коэффициент плотности застройки	0,42
Площадь озелененных территорий	15082,68 м ²
Вместимость автостоянок	56 м/мест
Нагрузки по инженерно-техническому обеспечению:	
Водоснабжение	22,16 м ³ /ч
Водоотведение	22,16 м ³ /ч
Электрообеспечение	1758,5 кВт
Газоснабжение	1140 м ³ /ч
Теплоснабжение	8,298 Гкал/ч
Телефонизация	50 номеров
Радиофикация	50 радиоточек
Ливневая канализация	0,6008 л/с

4. Характеристики планируемых объектов капитального строительства.

№ по чертежу планировки территории	Наименование	Этажность	Площадь застройки, кв.м.	Суммарная поэтажная площадь здания, кв. м.	Примечание
«Реконструкция производственной базы со строительством производственно-экспериментального комплекса»					
1.1	Производственное здание IV класса опасности	1	16227,6	16227,6	

1.2	Корпус АБК	4	1115,0	4460,0	
1.3	Блок технического обслуживания транспортных средств	2	291,7	583,4	
1.4	Котельная	1	42,0	42,0	
1.5	Трансформаторная подстанция	1	45,5	45,5	
1.6	Убежище производственной площадки	-	417,6	-	подземное сооружение
1.7	КПП	1	62,4	62,4	

II. Положения об очередности планируемого развития территории.

Развитие территории, в том числе проектирование, строительство объектов капитального строительства и строительство (реконструкция) необходимых для функционирования таких объектов и обеспечения жизнедеятельности граждан объектов социальной, коммунальной, транспортной инфраструктур предусмотрено в **3 очереди строительства**. Очереди строительства реализуются последовательно с завершением этапов проектирования, строительства объектов капитального строительства, предусмотренных в каждой очереди строительства.

1 очередь строительства.

Проектирование, строительство объектов капитального строительства, предусмотренных в первой очереди строительства, осуществляется в 2 этапа и включает в себя:

1 этап:

- Подготовка территории, в том числе подвод инженерных коммуникаций на территорию согласно полученным техническим условиям, выполнение вертикальной планировки территории, организацию отвода поверхностных вод;
- Устройство локальных очистных сооружений (ЛОС);
- Мероприятия по установлению (сокращению) санитарно-защитной зоны.

2 этап:

-Проектирование и строительство следующих объектов капитального строительства производственного назначения:

№ по чертежу планировки территории	Наименование
1.4	Котельная
1.5	Трансформаторная подстанция

-Проектирование и строительство следующих объектов транспортной, инженерной инфраструктуры и благоустройства:

- формирование въезда на территорию с ул. Федосеенко;
- устройство въезда с территории с земельного участка с кадастровым номером 52:18:0020128:9, с южной стороны с выездом на ул. Чаадаева;
- формирование внутриквартальных проездов, тротуаров;
- устройство наружного освещения;
- строительство газорегуляторного пункта;
- строительство канализационной насосной бытовых стоков;
- строительство насосной станции;
- подключение к инженерным коммуникациям, подведенным на территорию.

2 очередь строительства.

Проектирование, строительство объектов капитального строительства, предусмотренных во второй очереди строительства, осуществляется поэтапно и включает в себя:

- Подготовку территории, в том числе подвод инженерных коммуникаций на территорию согласно полученным техническим условиям, выполнение вертикальной планировки территории, организацию отвода поверхностных вод;
- Проектирование и строительство следующих объектов капитального строительства производственного назначения:

№ по чертежу планировки территории	Наименование
1.1	Производственное здание IV класса опасности
1.2	Блок технического обслуживания транспортных средств
1.3	Блок технического обслуживания транспортных средств
1.6	Убежище производственной площадки
1.7	КПП

- Проектирование и строительство следующих объектов транспортной, инженерной инфраструктуры и благоустройства:

- благоустройство территории;
- формирование въезда на территорию;
- формирование внутриквартальных проездов, тротуаров;
- устройство наружного освещения;
- устройство открытой стоянки автомобилей;
- подключение к инженерным коммуникациям, подведенным на территорию.

3 очередь строительства.

Проектирование, строительство объектов капитального строительства, предусмотренных в третьей очереди строительства, осуществляется поэтапно и включает в себя:

- Строительство дороги непрерывного движения с южной стороны рассматриваемой территории в соответствии с документацией по планировке территории, утвержденной постановлением администрации г. Нижнего Новгорода от 13 февраля 2012 г. № 528;
- Демонтаж подъездов к существующей АЭС (примыкание к ул. Федосеенко);
- Строительство примыкания к улице Федосеенко;
- Строительство подъезда к земельным участкам с кадастровыми номерами 52:18:0020128:20; 52:18:0010528:279.

III. Перечень и сведения о площади образуемых земельных участков, в том числе возможные способы их образования.

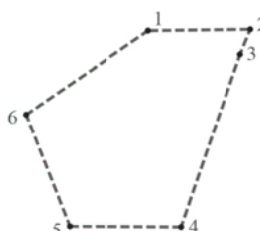
Вид разрешенного использования образуемых земельных участков.

Условный номер образуемого земельного участка	Вид разрешенного использования образуемого земельного участка	Площадь образуемого земельного участка, кв.м	Способ образования земельного участка
52:18:0020128:3У1	Тяжелая промышленность	50918	Перераспределение земельного участка с кадастровым номером 52:18:0020128:16 и земель, государственная собственность, на которую не разграничена

IV. Перечень и сведения о площади образуемых земельных участков, которые будут отнесены к территориям общего пользования или имуществу общего пользования, в том числе в отношении которых предполагаются резервирование и (или) изъятие для государственных или муниципальных нужд.

Документацией по планировке территории не предусмотрено образование земельных участков, которые будут отнесены к территориям общего пользования или имуществу общего пользования, в том числе в отношении которых предполагаются резервирование и (или) изъятие для государственных или муниципальных нужд.

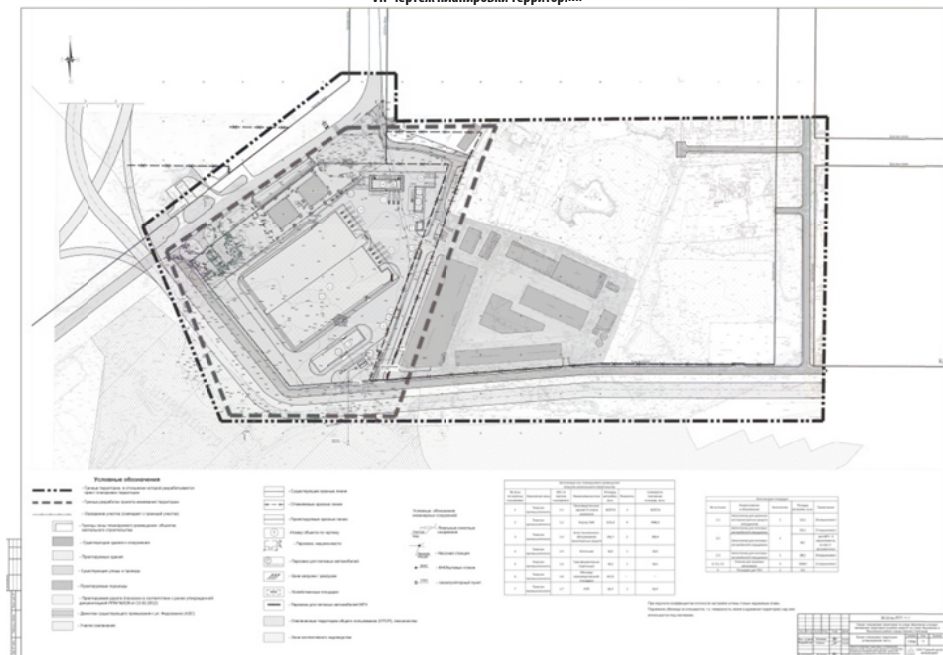
V. Сведения о границах территории, в отношении которой утвержден проект межевания, содержащие перечень координат характерных точек этих границ в системе координат.



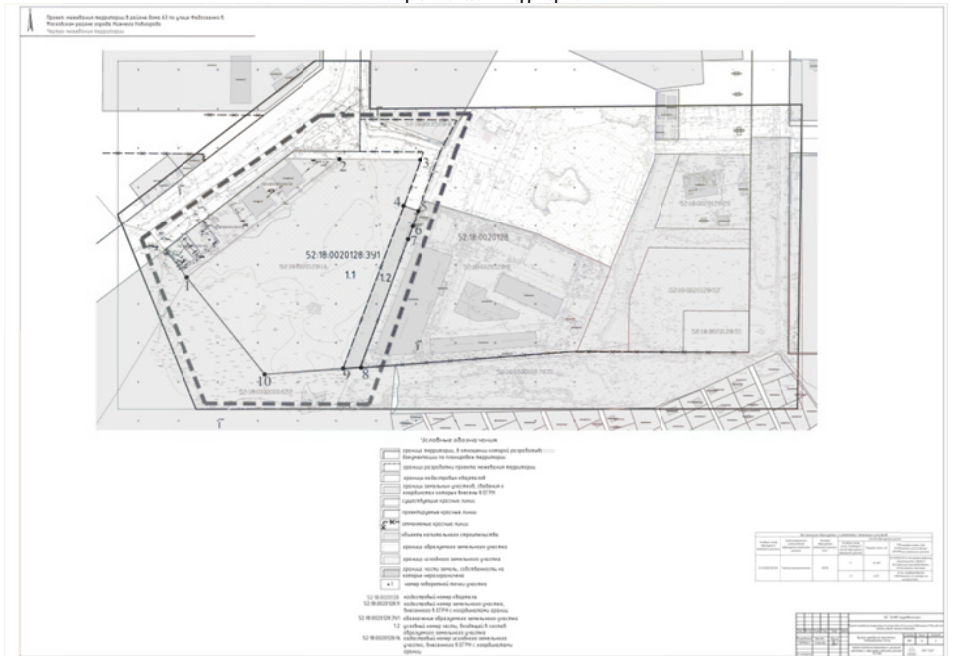
Перечень координат характерных точек границ территории, в отношении которой утвержден проект межевания (система координат – МСК-52):

Обозначение характерных точек	Координаты точки, м	
	X	Y
1	531441,58	2203530,09
2	531443,94	2203719,44
3	531396,61	2203700,50
4	531071,22	2203591,28
5	531072,48	2203384,10
6	531283,18	2203303,72
1	531441,58	2203530,09

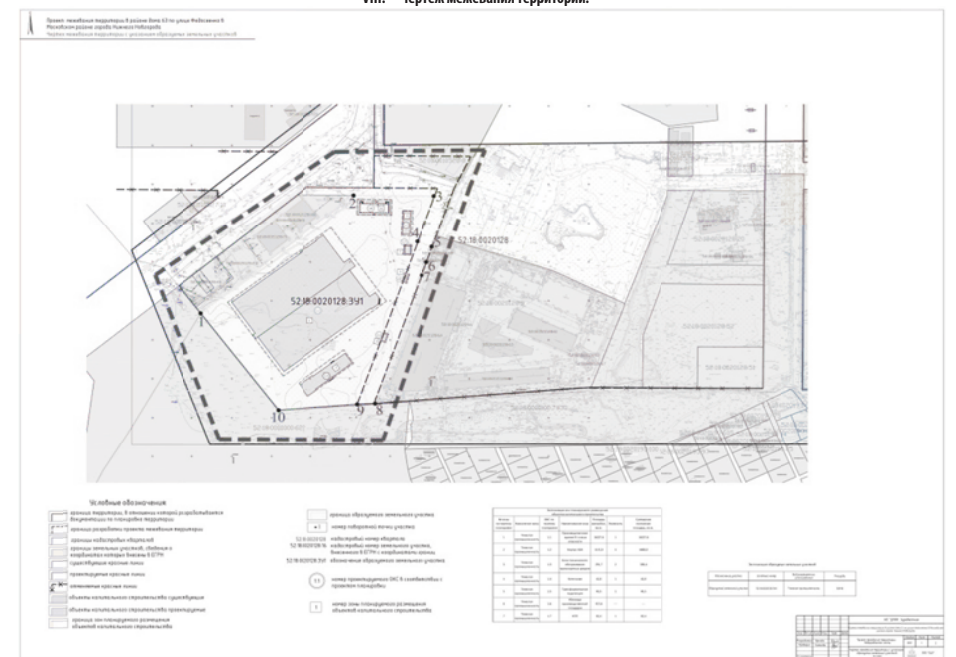
VI. Чертеж планировки территории.



VII. Чертеж межевания территории.



VIII. Чертеж межевания территории.



Министерство градостроительной деятельности и развития агломераций Нижегородской области

ПРИКАЗ от 29.03.2024 № 07-02-03/29

Об утверждении документации по внесению изменений в проект межевания территории в границах улиц Варварская, Пискунова, Алексеевская, площади Минина и Пожарского в Нижегородском районе города Нижнего Новгорода

В соответствии со статьями 8¹, 41, 41¹, 43, 46 Градостроительного кодекса Российской Федерации, пунктом 3 статьи 2¹ Закона Нижегородской области от 23 декабря 2014 г. № 197-З «О перераспределении отдельных полномочий между органами местного самоуправления муниципальных образований Нижегородской области и органами государственной власти Нижегородской области», пунктом 3.1.10 Положения о министерстве градостроительной деятельности и развития агломераций Нижегородской области, утвержденного постановлением Правительства Нижегородской области от 16 апреля 2020 г. № 308, на основании приказа министерства градостроительной деятельности и развития агломераций Нижегородской области от 11 января 2024 г. № 07-02-02/1 «О подготовке документации по внесению изменений в проект межевания территории в границах улиц Варварская, Пискунова, Алексеевская, площади Минина и Пожарского в Нижегородском районе города Нижнего Новгорода», с учетом протокола общественных обсуждений от 18 марта 2024 г. и заключения о результатах общественных обсуждений от 18 марта 2024 г. приказываю:

1. Утвердить прилагаемую документацию по внесению изменений в проект межевания территории в границах улиц Варварская, Пискунова, Алексеевская, площади Минина и Пожарского в Нижегородском районе города Нижнего Новгорода, утвержденный приказом министерства градостроительной деятельности и развития агломераций Нижегородской области от 22 сентября 2023 г. № 07-02-03/100.
2. Направить документацию по внесению изменений в проект межевания территории в границах улиц Варварская, Пискунова, Алексеевская, площади Минина и Пожарского в Нижегородском районе города Нижнего Новгорода главе города Нижнего Новгорода.
3. Разместить настоящий приказ на официальном сайте министерства градостроительной деятельности и развития агломераций Нижегородской области в информационно-телекоммуникационной сети «Интернет».
4. Настоящий приказ вступает в силу после дня его опубликования.

И.о. министра С.Г. Попов

УТВЕРЖДЕНА
приказом министерства градостроительной деятельности и развития агломераций Нижегородской области
от 29.03.2024 г. № 07-02-03/29

Документация по внесению изменений в проект межевания территории в границах улиц Варварская, Пискунова, Алексеевская, площади Минина и Пожарского в Нижегородском районе города Нижнего Новгорода

Документация по внесению изменений в проект межевания территории в границах улиц Варварская, Пискунова, Алексеевская, площади Минина и Пожарского в Нижегородском районе города Нижнего Новгорода (далее – документация по внесению изменений в проект межевания территории) разработана в целях определения местоположения границ земельных участков, занимаемых объектами капитального строительства – многоквартирными домами с кадастровыми номерами 52:18:0060063:44, 52:18:0060063:79, 52:18:0060063:46, расположенными по адресу: г. Нижний Новгород, Нижегородский район, ул. Пискунова, д. 18а.

I. Перечень и сведения о площади образуемых земельных участков, в том числе возможные способы их образования.

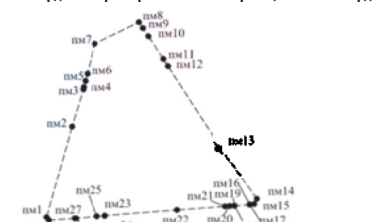
Вид разрешенного использования образуемых земельных участков.

Условный номер образуемого земельного участка	Вид разрешенного использования образуемого земельного участка	Площадь образуемого земельного участка, кв. м.	Способ образования земельного участка
:ЗУ1	Малоэтажная многоквартирная жилая застройка	599	Раздел земельного участка с кадастровым номером 52:18:0060063:38
:ЗУ2	Малоэтажная многоквартирная жилая застройка	347	
:ЗУ3	Малоэтажная многоквартирная жилая застройка	455	

II. Перечень и сведения о площади образуемых земельных участков, которые будут отнесены к территориям общего пользования или имуществу общего пользования, в том числе в отношении которых предполагаются резервирование и (или) изъятие для государственных или муниципальных нужд.

Документацией по внесению изменений в проект межевания территории не предусмотрено образование земельных участков, которые будут отнесены к территориям общего пользования или имуществу общего пользования, в том числе в отношении которых предполагаются резервирование и (или) изъятие для государственных или муниципальных нужд.

III. Сведения о границах территории, в отношении которой утвержден проект межевания, содержащие перечень координат характерных точек этих границ в системе координат.



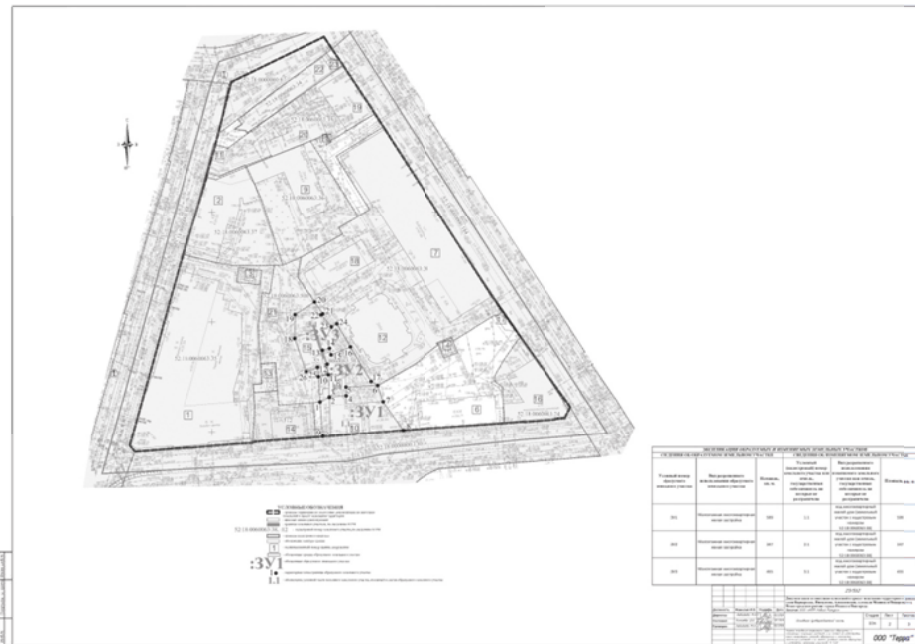
УСЛОВНЫЕ ОБОЗНАЧЕНИЯ

- - границы территории по подготовке документации по внесению изменений в проект межевания территории
- nm1 - характерная точка границы территории по подготовке документации по внесению изменений в проект межевания территории

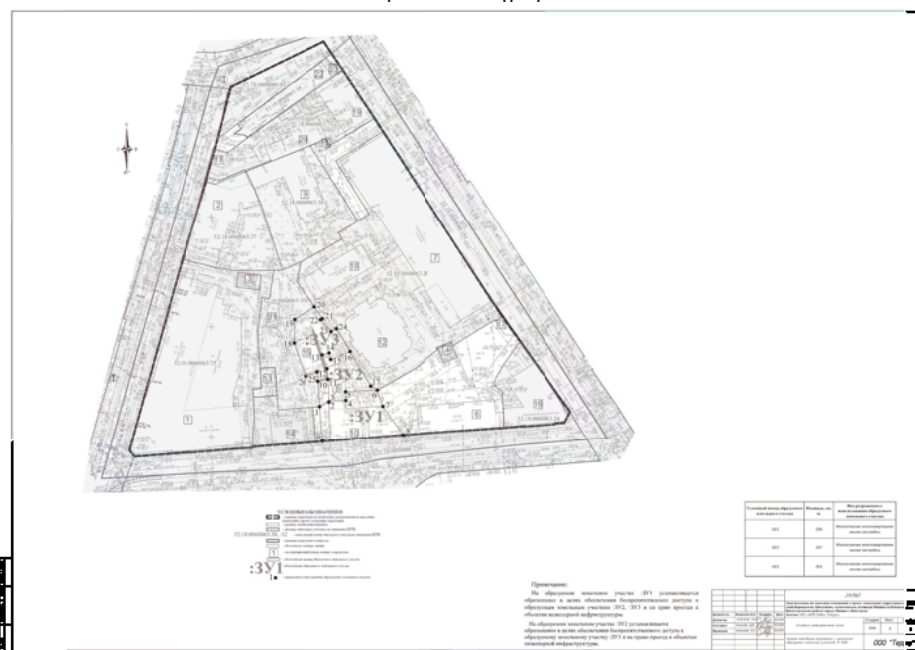
Перечень координат характерных точек границ территории, в отношении которой утвержден проект межевания (система координат – МСК-2):

Обозначение характерных точек	Координаты, м	
	X	Y
пм1	530143,83	2216413,36
пм2	530230,62	2216437,16
пм3	530265,88	2216447,64
пм4	530268,00	2216448,00
пм5	530273,87	2216449,65
пм6	530280,69	2216451,52
пм7	530308,95	2216458,56
пм8	530329,47	2216499,92
пм9	530323,83	2216503,57
пм10	530316,02	2216508,77
пм11	530294,70	2216522,56
пм12	530287,91	2216526,86
пм13	530211,62	2216575,16
пм14	530161,39	2216610,05
пм15	530156,47	2216607,55
пм16	530156,10	2216603,27
пм17	530155,78	2216603,30
пм18	530154,66	2216589,32
пм19	530154,91	2216589,29
пм20	530154,54	2216584,88
пм21	530154,16	2216580,49
пм22	530150,80	2216535,19
пм23	530145,39	2216468,12
пм24	530144,97	2216468,10
пм25	530144,55	2216460,63
пм26	530142,82	2216440,85
пм27	530142,85	2216439,59
пм28	530140,97	2216415,61

IV. Чертеж межевания территории



V. Чертеж межевания территории



Администрация Канавинского района города Нижнего Новгорода просит откликнуться наследников к имуществу Калинина Геннадия Васильевича 30.04.1939 года рождения, умершего 13.12.2009, Калининой Людмилы Александровны 12.09.1940 года рождения, умершей 14.12.2015, Калинина Сергея Геннадьевича 17.07.1977 года рождения, умершего 08.09.2009, постоянно до дня смерти зарегистрированных и проживавших по адресу: город Нижний Новгород, ул. Гороховцевка, д. 24А, кв. 23. Наследников просим в течение 30 дней с момента опубликования объявления обратиться в Канавинский районный суд для восстановления срока принятия наследства.

Администрация Ленинского района города Нижнего Новгорода просит откликнуться наследников к имуществу Буровой Нины Ивановны, 25.01.1912 года рождения, умершей 30.08.2002 года, постоянно до дня смерти зарегистрированной и проживавшей по адресу: город Нижний Новгород, ул. Усевича, д. 4, кв. 13. Наследников просим в течение 30 дней с момента опубликования объявления обратиться в Ленинский районный суд города Нижнего Новгорода для восстановления срока принятия наследства.

Администрация Московского района города Нижнего Новгорода просит откликнуться наследников к имуществу:
Шилиной Светланы Евгеньевны, 1967 г. р., умершей 10.12.2019, постоянно до дня смерти зарегистрированной по месту жительства по адресу: г. Нижний Новгород, Сормовское шоссе, д. 9, кв. 60.
Наследников просим в течение 30 дней с момента опубликования объявления обратиться в нотариальную контору для открытия наследственного дела.

**Заместитель главы администрации города, глава администрации Советского района города Нижнего Новгорода
РАСПОРЯЖЕНИЕ от 02.04.2024 № 249-р**

О признании объекта самовольным, демонтаже и перемещении самовольно установленного нестационарного торгового объекта, выявленного 27.03.2024
На основании ст. 53 Устава города Нижнего Новгорода, в соответствии с постановлением администрации города Нижнего Новгорода от 31.07.2012 № 3113 «Об утверждении административного регламента администрации города Нижнего Новгорода по исполнению муниципальной функции «Освобождение территории города Нижнего Новгорода от самовольных нестационарных торговых объектов»:

- Признать нестационарный торговый объект самовольно установленным нестационарным торговым объектом (далее – самовольный объект), установленный по адресу: деревня «Кузнечиха» у дома 138 А, самовольный объект – павильон, площадью ≈ 36 кв.м.
- Рабочей группе по проведению плановых процедур выявления предполагаемого самовольного объекта на территории Советского района города Нижнего Новгорода (Астапова М.В.):
 - Организовать работу по демонтажу и перемещению самовольного объекта в специально отведенное охраняемое место временного хранения МКУ «Административно-техническая инспекция города Нижнего Новгорода» в течение 7 дней со дня заключения муниципального контракта на выполнение работ по перемещению (демонтажу) незаконно установленного нестационарного объекта, расположенного по адресу: деревня «Кузнечиха» у дома 138 А.
 - Составить акт перемещения и передачи на ответственное хранение самовольного объекта и имущества, находящегося в самовольном объекте, и передать МКУ «Административно-техническая инспекция города Нижнего Новгорода».

- Процедуру демонтажа и (или) перемещения самовольного объекта выполнить за счет средств бюджета города Нижнего Новгорода.
 - Заместителю главы администрации района, начальнику управления экономики и предпринимательства М.В.Астаповой организовать работу по размещению נתпоющего распоряжения в средствах массовой информации в течение двух рабочих дней со дня его издания.
 - Установить, что срок действия настоящего распоряжения – 3 месяца со дня издания, в случае повторного размещения самовольного объекта по адресу, указанному в п. 1 настоящего распоряжения.
 - Установить, что срок действия настоящего распоряжения приостанавливается на период с даты принятия решения суда об обеспечительных мерах в виде запрета совершать действия по демонтажу и (или) перемещению самовольного объекта до даты вступления в силу решения суда о снятии обеспечительных мер.
 - Рекомендовать:
 - Отделу полиции № 7 Управления МВД России по г. Нижнему Новгороду (Савоськин С.Г.) обеспечить общественный порядок во время проведения процедуры демонтажа и (или) перемещения самовольного объекта.
 - МКУ «Административно-техническая инспекция города Нижнего Новгорода» (Чижиков А.Н.) принять самовольный объект на хранение, обеспечить его временное хранение, включая находящееся в нем имущество, в установленном порядке.
 - Контроль за исполнением настоящего распоряжения возложить на заместителя главы администрации района, начальника управления экономики и предпринимательства М.В.Астапову.
- А.А. Иванов

Администрация Канавинского района информирует:

На основании Постановления администрации города Нижнего Новгорода от 28.11.2012 года № 5060 (в ред. Постановления администрации г. Н. Новгорода от 20.06.2013 № 2230) «Об утверждении административного регламента по исполнению муниципальной функции администрацией города Нижнего Новгорода «Выявление, учет и эвакуация брошенного и разуклоплектованного автотранспорта на территории города Нижнего Новгорода» в результате плановых процедур комиссией по выявлению, учету и эвакуации брошенного и разуклоплектованного автотранспорта администрации Канавинского района выявлены автомобили с признаками брошенности и разуклоплектованности:

автомобиль ВА3 2110, зеленого цвета, г/н Р8020У/52 RUS, расположен у дома № 14 по улице Авангардная,
автомобиль ВА3 2107, бордового цвета, г/н Т057УА/52 RUS, расположен у дома № 14 по улице Авангардная,
автомобиль Газель, кабина белого цвета, г/н К563РЕ/152 RUS, расположен у дома № 140 по улице Московское шоссе, у входа в детскую библиотеку,
автомобиль Газель, белого цвета, г/н К826СЕ/152 RUS, расположен в районе остановки «Березовская» со стороны Канавинского района.

Владельцам необходимо самостоятельно и добровольно в срок не позднее 10 календарных дней со дня размещения данной информации, убрать автотранспортные средства по вышеуказанным адресам.

В случае невыполнения данного требования автотранспортные средства будут помещены в место временного хранения по адресу ул. Деловая, 3 с последующим взысканием расходов по эвакуации и хранению транспортного средства.

Администрация Сормовского района уведомляет:

На основании постановления администрации города Нижнего Новгорода от 07.07.2014г. № 2505 «О порядке выявления, демонтажа и перемещения самовольно установленных и (или) незаконно размещенных объектов движимого имущества на территории города Нижнего Новгорода и внесении изменений в постановление от 31.07.2012г. № 3113» в результате проведенной работы 05.04.2024г. выявлены предположительно самовольно (незаконно) установленные объекты движимого имущества – бытовки, контейнера, торговые павильоны по адресу:
– ул. Ясная, напротив земельного участка с кадастровым номером 52:18:0010304:487 в СНТ «Нефтяник».

Владельцу необходимо демонтировать самовольно установленный объект движимого имущества. В случае невыполнения данного требования, самовольно (незаконно) установленный объект движимого имущества будет демонтирован.

Заключение о результатах общественных обсуждений, 08.04.2024

Общественные обсуждения, состоявшиеся в Приюском районе города Нижнего Новгорода, по проекту межевания территории в районе дома 7А по ул. Заовражная в Приюском районе города Нижнего Новгорода;

(указывается проект, подлежащий рассмотрению на общественных обсуждениях)	
Инициатор, разработчик проекта: 000 «Гранит» ИНН 5263056161	
Ф.И.О. физического лица, наименование и ИНН юридического лица)	
Оповещение о проведении общественных обсуждений производилось посредством ИСОО по адресу: https://admgor.nnov.ru/Gorod/Napravleniya-raboty/Gradostroitelstvo/Publichnye-slushaniya/Distancionnye-obshchestvennye-obsuzhdeniya-2024 ; публикация в газете «День города. Нижний Новгород» № 21 (1998) от 20.03.2024 на информационных стендах здании администрации Приюского района города Нижнего Новгорода	
(форма, источник оповещения, дата размещения, публикации оповещения)	
экспозиция проекта проводилась: с 27.03.2024 по 05.04.2024 с понедельника по пятницу с 10.00 до 12.00 и с 13.00 до 17.00 по адресу: г. Нижний Новгород, Приюский район, проспект Гагарина, дом 148 (здание администрации Приюского района города Нижнего Новгорода, на информационных стендах)	
(дата, время и место проведения экспозиции проекта)	
предложения и замечания участников общественных обсуждений принимались с 27.03.2024 до 05.04.2024	
(срок, в течение которого принимались предложения и замечания участников общественных обсуждений)	
Посредством:	
1) в письменной форме в адрес Комиссии по подготовке и проведению общественных обсуждений в муниципальном образовании городской округ город Нижний Новгород по адресу: 603059, город Нижний Новгород, Приюский район, проспект Гагарина, дом 148, электронная почта: info@priok.admgor.nnov.ru;	
2) посредством записи в журнале учета посетителей экспозиции проекта, подлежащего рассмотрению на общественных обсуждениях;	
3) посредством ИСОО по адресу: https://admgor.nnov.ru/Gorod/Napravleniya-raboty/Gradostroitelstvo/Publichnye-slushaniya/Distancionnye-obshchestvennye-obsuzhdeniya-2024	
(указать способы направления поступивших предложений и замечаний)	

Количество участников общественных обсуждений: 0 (ноль)
Реквизиты протокола общественных обсуждений: протокол от 08.04.2024

Содержание внесенных предложений и замечаний участников общественных обсуждений:

N n/p	Фамилия, имя, отчество физического лица или наименование юридического лица, внесшего предложение	Содержание предложения или замечания
		Замечания и предложения граждан, постоянно проживающих на территории, в пределах которой проведены общественные обсуждения
		Не поступали
		Замечания и предложения правообладателей находящихся в границах этой территории земельных участков и (или) расположенных на них объектов капитального строительства, а также правообладателей помещений, являющихся частью указанных объектов капитального строительства
		Не поступали

Аргументированные рекомендации о целесообразности или нецелесообразности учета внесенных участниками общественных обсуждений предложений и замечаний и выводы по результатам общественных обсуждений:

В срок проведения общественных обсуждений в комиссию по подготовке и проведению общественных обсуждений в Приюском районе замечания и предложения не поступали. Общественные обсуждения по проекту межевания территории в районе дома 7А по ул. Заовражная в Приюском районе города Нижнего Новгорода организационная комиссия считает **состоявшимися**.
Председатель Комиссии по подготовке и проведению общественных обсуждений Харченко В.Б.

Заключение о результатах общественных обсуждений, 08.04.2024

Общественные обсуждения, состоявшиеся в Приюском районе города Нижнего Новгорода, по проекту распоряжения главы города Нижнего Новгорода "О предоставлении Козину Е.А. разрешения на отклонение от предельных параметров разрешенного строительства, реконструкции объектов капитального строительства на земельном участке, расположенном по адресу: Нижегородская область, город Нижний Новгород, дер.Бешенцево, дом 7 (кадастровый номер 52:18:0080274:128)"

(указывается проект, подлежащий рассмотрению на общественных обсуждениях)	
Инициатор, разработчик проекта: Козин Е.А.	
Ф.И.О. физического лица, наименование и ИНН юридического лица)	
Оповещение о проведении общественных обсуждений производилось посредством ИСОО по адресу: https://admgor.nnov.ru/Gorod/Napravleniya-raboty/Gradostroitelstvo/Publichnye-slushaniya/Distancionnye-obshchestvennye-obsuzhdeniya-2024 ; публикация в газете «День города. Нижний Новгород» № 21 (1998) от 20.03.2024 на информационных стендах здании администрации Приюского района города Нижнего Новгорода	
(форма, источник оповещения, дата размещения, публикации оповещения)	
Экспозиция проекта проводилась: с 27.03.2024 до 03.04.2024 с понедельника по пятницу с 10.00 до 12.00 и с 13.00 до 17.00 по адресу: г. Нижний Новгород, Приюский район, проспект Гагарина, дом 148 (здание администрации Приюского района города Нижнего Новгорода, на информационных стендах)	
(дата, время и место проведения экспозиции проекта)	
предложения и замечания участников общественных обсуждений принимались с 27.03.2024 до 03.04.2024	
(срок, в течение которого принимались предложения и замечания участников общественных обсуждений)	
Посредством:	
1) в письменной форме в адрес Комиссии по подготовке и проведению общественных обсуждений в муниципальном образовании городской округ город Нижний Новгород по адресу: 603059, город Нижний Новгород, Приюский район, проспект Гагарина, дом 148, электронная почта: info@priok.admgor.nnov.ru;	
2) посредством записи в журнале учета посетителей экспозиции проекта, подлежащего рассмотрению на общественных обсуждениях;	
3) посредством ИСОО по адресу: https://admgor.nnov.ru/Gorod/Napravleniya-raboty/Gradostroitelstvo/Publichnye-slushaniya/Distancionnye-obshchestvennye-obsuzhdeniya-2024	
(указать способы направления поступивших предложений и замечаний)	

Количество участников общественных обсуждений: 0 (ноль)
Реквизиты протокола общественных обсуждений: протокол от 08.04.2024

Содержание внесенных предложений и замечаний участников общественных обсуждений:

N n/p	Фамилия, имя, отчество физического лица или наименование юридического лица, внесшего предложение	Содержание предложения или замечания
		Замечания и предложения граждан, постоянно проживающих на территории, в пределах которой проведены общественные обсуждения
		Не поступали
		Замечания и предложения правообладателей находящихся в границах этой территории земельных участков и (или) расположенных на них объектов капитального строительства, а также правообладателей помещений, являющихся частью указанных объектов капитального строительства
		Не поступали

Аргументированные рекомендации о целесообразности или нецелесообразности учета внесенных участниками общественных обсуждений предложений и замечаний и выводы по результатам общественных обсуждений:

В срок проведения общественных обсуждений в комиссию по подготовке и проведению общественных обсуждений в Приюском районе замечания и предложения не поступали. Общественные обсуждения по проекту распоряжения главы города Нижнего Новгорода "О предоставлении Козину Е.А. разрешения на отклонение от предельных параметров разрешенного строительства, реконструкции объектов капитального строительства на земельном участке, расположенном по адресу: Нижегородская область, город Нижний Новгород, дер.Бешенцево, дом 7 (кадастровый номер 52:18:0080274:128)" организационная комиссия считает **состоявшимися**.
Председатель Комиссии по подготовке и проведению общественных обсуждений Харченко В.Б.

АДМИНИСТРАЦИЯ ГОРОДА НИЖНЕГО НОВГОРОДА

**О внесении изменений в распоряжение администрации города Нижнего Новгорода от 30.01.2014 № 32-р
РАСПОРЯЖЕНИЕ от 01.04.2024 № 189-р**

В соответствии со статьей 52 Устава города Нижнего Новгорода:
1. Внести в распоряжение администрации города Нижнего Новгорода от 30.01.2014 № 32-р «О создании рабочей группы по межнациональным отношениям в рамках деятельности Межконфессионального консультативного совета при администрации города Нижнего Новгорода» следующие изменения:
1.1. Вывести из состава рабочей группы по межнациональным отношениям в рамках деятельности Межконфессионального консультативного совета при администрации города Нижнего Новгорода (далее – рабочая группа):
Артемьеву Алину Петровну;
Аширову Екатерину Николаевну;
Крючкова Игоря Сергеевича;
Лунева Валерия Владимировича;
Салижанова Рамиля Ахметовича.
1.2. Ввести в состав рабочей группы:
Мишанову Юлию Борисовну, заместителя главы администрации района, начальника управления обеспечения деятельности и контроля администрации Советского района города Нижнего Новгорода;
Семинову Ольгу Алексеевну, исполняющего обязанности заместителя главы администрации района, начальника управления по организационной работе администрации Сормовского

района города Нижнего Новгорода;
Тимошенко Дмитрия Николаевича, заместителя главы администрации Нижегородского района города Нижнего Новгорода;
Аводна Титала Максимовича, представителя Нижегородской региональной общественно-культурной организации «Езиды» (по согласованию);
Кима Виталия Валерьевича, председателя Нижегородского корейского центра (по согласованию);
Панову Елену Евгеньевну, председателя общественной организации «Местная мордовская национально-культурная автономия» г. Нижнего Новгорода (по согласованию);
Шарафудина Тимура Наилевича, исполнительного директора общественной организации «Региональная национально-культурная автономия татар Нижегородской области» (по согласованию);
Муминова Зафара Одинаевича, председателя Нижегородской региональной общественной организации выходцев из республики Таджикистан «Умер» («Надежда») (по согласованию).
2. Наименования должностей изложить в следующей редакции:
Ахмедов Магамед Исметович – председатель общественной организации «Региональная национально-культурная автономия азербайджанцев Нижегородской области» (по согласованию);
Боев Эрадж Бегиджонович – председатель нижегородской региональной общественной организации «Конгресс ираноязычных народов» (по согласованию);
Крестьяева Мария Алексеевна – заместитель главы администрации Ленинского района города Нижнего Новгорода;
Лазаренко Елена Владимировна – лидер нижегородского сообщества цыганской культуры (по согласованию);
Махмутов Алик Магомедович – председатель нижегородской региональной общественной организации «Национально-культурный центр народов Дагестана» (по согласованию);
Пинякова Наталья Ивановна – лидер нижегородского сообщества белорусской культуры (по согласованию).
3. Управлению информационной политики администрации города Нижнего Новгорода опубликовать настоящее распоряжение в официальном печатном средстве массовой информации – газете «День города. Нижний Новгород».
4. Юридическому департаменту администрации города Нижнего Новгорода (Витушкина Т.А.) обеспечить размещение настоящего распоряжения на официальном сайте администрации города Нижнего Новгорода в информационно-телекоммуникационной сети «Интернет».
5. Контроль за исполнением распоряжения возложить на заместителя главы администрации города Нижнего Новгорода Кондыреву И.А.
Глава города Ю.В. Шалабаев

АДМИНИСТРАЦИЯ ГОРОДА НИЖНЕГО НОВГОРОДА РАСПОРЯЖЕНИЕ от 05.04.2024 № 209-р

О внесении изменений в распоряжение администрации города Нижнего Новгорода от 29.07.2021 № 420-р

В соответствии с Федеральным законом от 21.07.2005 № 115-ФЗ «О концессионных соглашениях», статьей 43 Устава города Нижнего Новгорода, распоряжением администрации города Нижнего Новгорода от 18.03.2024 № 144-р «О назначении Гераскиной Т.В.»:

1. Внести в приложение № 1 к распоряжению администрации города Нижнего Новгорода от 29.07.2021 № 420-р «О создании комиссии по контролю за исполнением концессионером условий концессионных соглашений» следующие изменения:

1.1. Вывести из состава комиссии по осуществлению контроля за исполнением концессионерами условий концессионных соглашений Бочарову Н.Е.
1.2. Изложить должность Гераскиной Т.В. в следующей редакции: «директор департамента строительства и капитального ремонта администрации города Нижнего Новгорода – член комиссии».

2. Распространить действие настоящего распоряжения на правоотношения, возникшие с 18.03.2024.

3. Юридическому департаменту администрации города Нижнего Новгорода (Витушкина Т.А.) обеспечить размещение настоящего распоряжения на официальном сайте администрации города Нижнего Новгорода в информационно – телекоммуникационной сети «Интернет».

4. Управлению информационной политики администрации города Нижнего Новгорода обеспечить опубликование настоящего распоряжения в официальном печатном средстве массовой информации администрации города Нижнего Новгорода – газете «День города. Нижний Новгород».

5. Контроль за исполнением распоряжения возложить на первого заместителя председателя комитета по управлению городским имуществом и земельными ресурсами, исполняющего обязанности первого заместителя главы администрации города Нижнего Новгорода Егорова С.А.

Глава города Ю.В. Шалабаев

АДМИНИСТРАЦИЯ ГОРОДА НИЖНЕГО НОВГОРОДА ПОСТАНОВЛЕНИЕ от 15.03.2024 № 1721

Об утверждении формы схемы размещения гаражей, являющихся некапитальными сооружениями, либо стоянки технических средств или других средств передвижения инвалидов вблизи их места жительства

В соответствии с постановлением Правительства Нижегородской области от 22.12.2022 № 1110 «Об утверждении Порядка утверждения органами местного самоуправления муниципальных образований Нижегородской области схем размещения, являющихся некапитальными сооружениями, стоянок технических или других средств передвижения инвалидов вблизи их места жительства», постановлением администрации города Нижнего Новгорода от 22.12.2023 № 9631 «Об использовании гражданами земель или земельных участков для возведения гаражей, являющихся некапитальными сооружениями, либо других средств передвижения инвалидов вблизи их места жительства на территории городского округа город Нижний Новгород», статьей 52 Устава администрация города Нижнего Новгорода, на основании поручения главы города Нижнего Новгорода от 20.11.2023 № Сл.-01-01-967657/23 администрация города Нижнего Новгорода **постановляет:**

1. Утвердить форму схемы размещения гаражей, являющихся некапитальными сооружениями, либо стоянок технических или других средств передвижения инвалидов вблизи их места жительства на землях или земельных участках, находящихся в государственной или муниципальной собственности на территории городского округа город Нижний Новгород, указанную в приложении к настоящему постановлению.

2. Юридическому департаменту администрации города Нижнего Новгорода (Витушкина Т.А.) обеспечить размещение настоящего постановления на официальном сайте администрации города Нижнего Новгорода в информационно – телекоммуникационной сети «Интернет».

3. Управлению информационной политики администрации города Нижнего Новгорода обеспечить опубликование настоящего постановления в официальном печатном средстве массовой информации – газете «День города. Нижний Новгород».

4. Контроль за исполнением настоящего постановления возложить на первого заместителя главы администрации города Нижнего Новгорода Скалкина Д.А.
Исполняющий полномочия главы города Д.А. Скалкин

ПРИЛОЖЕНИЕ

к постановлению администрации города
от 15.03.2024 № 1721

ФОРМА СХЕМЫ

размещения гаражей, являющихся некапитальными сооружениями, либо стоянок технических или других средств

передвижения инвалидов вблизи их места жительства Схема размещения гаражей, являющихся некапитальными сооружениями,

либо стоянки технических средств или других средств передвижения инвалидов вблизи их места жительства на территории городского округа город Нижний Новгород

№ п/п	Условный номер объекта	Адресные ориентиры объекта	Кадастровый номер земельного участка	Вид объекта	Площадь места размещения объекта, квадратных метров	Срок размещения объекта	Требования к внешнему виду объекта
1	2	3	4	5	6		

Автозаводский район

Графическое изображение места (мест) размещения объекта (объектов)

Лист №: _____

Масштаб: _____

Условные обозначения:

Условный номер объекта:

Обозначение характерных точек границ	Координаты	
	X	Y
1	2	3

Советский район

Приокский район

Ленинский район

Московский район

Нижегородский район

Канавинский район

Сормовский район

АДМИНИСТРАЦИЯ ГОРОДА НИЖНЕГО НОВГОРОДА ПОСТАНОВЛЕНИЕ от 15.03.2024 № 1722

Об изъятии земельного участка для муниципальных нужд города Нижнего Новгорода

В соответствии со статьями 279-282 Гражданского кодекса Российской Федерации, Земельным кодексом Российской Федерации, главой 6 Градостроительного кодекса Российской Федерации, Федеральным законом от 31.12.2014 № 499-ФЗ «О внесении изменений в Земельный кодекс Российской Федерации и отдельные законодательные акты Российской Федерации», статьей 43 Устава города Нижнего Новгорода, приказом министерства градостроительной деятельности и развития агломераций Нижегородской области от 16.11.2023 № 06-01-03/41 «Об утверждении документации по планировке (проект планировки и межевания) территории, расположенной по ул. Станционная, ул. Коминтерна, Сормовскому шоссе, ул. Буракавская в Сормовском и Московском районах г. о.г. Нижний Новгород» администрация города Нижнего Новгорода **постановляет:**

1. Изъять для муниципальных нужд города Нижнего Новгорода путем прекращения права собственности на земельный участок и расположенный на нем объект недвижимого имущества с предоставлением правообладателю возмещения в порядке, установленном гражданским и земельным законодательством, за изымаемый земельный участок и расположенный на нем объект недвижимого имущества:

1.1. Земельный участок, кадастровый номер 52:18:0020010-45, площадь 115 кв.м, категория земель – земли населенных пунктов, виды разрешенного использования – под погрузочную платформу, местоположение установлено относительно ориентира, расположенного в границах участка. Почтовый адрес ориентира: Нижегородская обл., г. Нижний Новгород, р-н Московский, шоссе Сормовское, 24 (литера 45), находящийся в собственности собственника, указанного в приложении к настоящему постановлению.
1.2. Сооружение (площадка погрузочная), назначение: площадка для грузовых операций, общей площадью 36 кв.м, кадастровый номер 52:18:0020010:402, по адресу: Нижегородская область, г. Нижний Новгород, р-н Московский, ш. Сормовское, д 24, расположенное на земельном участке, указанном в пункте 1 настоящего постановления, находящееся в собственности собственника, указанного в приложении к настоящему постановлению.

2. Комитету по управлению городским имуществом и земельными ресурсами администрации города Нижнего Новгорода (Помпаева С.Н.):

2.1. В течение десяти дней со дня издания настоящего постановления направить копию настоящего постановления:

2.1.1. Правообладателям земельного участка и расположенных на нем объектов недвижимого имущества, указанных в пунктах 1, 2 настоящего постановления и приложении к настоящему постановлению, письмом с уведомлением о вручении.
2.1.2. В Управление Федеральной службы государственной регистрации, кадастра и картографии по Нижегородской области.

2.2. Определить размер возмещения, убытков, причиняемых изъятием, за изымаемый земельный участок и расположенный на нем объект недвижимого имущества, указанные в пункте 1 настоящего постановления и приложении к настоящему постановлению, в соответствии с Федеральным законом от 29 июля 1998 года № 135-ФЗ «Об оценочной деятельности в Российской Федерации».

2.3. Провести переговоры с правообладателями изымаемого земельного участка и расположенного на нем объекта недвижимого имущества, указанных в пункте 1 настоящего постановления и приложении к настоящему постановлению.

2.4. Подготовить и подписать от имени администрации города Нижнего Новгорода проекты соглашений об изъятии земельного участка и расположенного на нем объекта недвижимого имущества, указанных в пункте 1 настоящего постановления и приложении к настоящему постановлению.

2.5. Направить подписанные проекты соглашений об изъятии земельного участка и расположенного на нем объекта недвижимого имущества, указанных в пункте 1 настоящего постановления и приложении к настоящему постановлению, сторонам соглашений для подписания.

2.6. Обратиться в суд с иском о принудительном изъятии земельного участка и расположенного на нем объекта недвижимого имущества, указанных в пункте 1 настоящего постановления и приложении к настоящему постановлению, в случае отказа правообладателей изымаемого земельного участка и расположенного на нем объекта недвижимого имущества от подписания соглашений об изъятии.

2.7. Предоставить правообладателям возмещение за изымаемый земельный участок и расположенный на нем объект недвижимого имущества, указанные в пункте 1 настоящего постановления и приложении к настоящему постановлению, предусмотренное соглашениями об изъятии или вступившими в законную силу решениями суда.

2.8. Обратиться в Управление Федеральной службы государственной регистрации, кадастра и картографии по Нижегородской области с заявлением о государственной регистрации перехода права собственности на изымаемый земельный участок и расположенный на нем объект недвижимого имущества, указанные в пункте 1 настоящего постановления и приложении к настоящему постановлению.

2.9. После регистрации права муниципальной собственности осуществить в установленном муниципальным нормативным правовым актом порядке списание объекта капитального строительства, указанного в пункте 1 настоящего постановления.

2.10. Выступить главным распорядителем бюджетных средств на выполнение работ по разработке проектно-сметной документации для организации работ по сносу объекта капитального строительства, указанного в пункте 1 настоящего постановления.

2.11. Для снятия объектов, указанных в пункте 1 настоящего постановления и приложении к настоящему постановлению, с государственного кадастрового учета выступить муниципальным заказчиком на выполнение работ по подготовке акта обследования каждого объекта, указанного в пункте 1 настоящего постановления и приложении к настоящему постановлению, на бумажном носителе и формате электронного документа, заверенного усиленной квалифицированной подписью кадастрового инженера, подготовившего такой акт, а также в формате PDF.

3. В соответствии с пунктом 5 статьи 56.7 Земельного кодекса Российской Федерации правообладателям изымаемого земельного участка и расположенного на нем объекта

недвижимого имущества, указанных в пункте 1 настоящего постановления и приложении к настоящему постановлению, обеспечить доступ к изымаемому земельному участку и расположенному на нем объекту недвижимого имущества в целях определения рыночной стоимости объектов недвижимости.

4. Администрации Московского района города Нижнего Новгорода (Кропотин В.А.) в отношении объекта, указанного в пункте 1.2 настоящего постановления, после исполнения пункта 2.9 настоящего постановления выступить муниципальным заказчиком на выполнение работ по разработке проектно-сметной документации для организации работ по сносу объекта капитального строительства, указанного в пункте 1 настоящего постановления и приложения к постановлению.

5. Муниципальному казенному учреждению «Главное управление по строительству и ремонту метрополитана, мостов и дорожных сетей в городе Нижнем Новгороде» (Левдиков А.В.) в отношении объекта, указанного в пункте 1.2 настоящего постановления, после исполнения пункта 2.9 настоящего постановления:

5.1. Выступить муниципальным заказчиком на выполнение работ по сносу объекта капитального строительства, указанного в пункте 1.2 настоящего постановления.
5.2. Осуществить мероприятия по сносу объекта капитального строительства, указанного в пункте 1.2 настоящего постановления, согласно проектно-сметной документации.

5.3. Обеспечить соблюдение требований безопасности на объекте, указанном в пункте 1.2 настоящего постановления, до осуществления его сноса.

6. Комитету по управлению городским имуществом и земельными ресурсами администрации города Нижнего Новгорода (Помпаева С.Н.):

6.1. Внести соответствующие изменения в реестр муниципального имущества.
6.2. Осуществить действия по внесению соответствующих изменений в Единый государственный реестр недвижимости.

7. Юридическому департаменту администрации города Нижнего Новгорода (Витушкина Т.А.) обеспечить размещение настоящего постановления на официальном сайте администрации города Нижнего Новгорода в информационно – телекоммуникационной сети «Интернет» (за исключением приложения к нему).

8. Управлению информационной политики администрации города Нижнего Новгорода обеспечить опубликование настоящего постановления (за исключением приложения к нему) в официальном печатном средстве массовой информации – газете «День города. Нижний Новгород».

9. Департаменту цифровой трансформации администрации города Нижнего Новгорода (Фатуллин М.У.) обеспечить размещение настоящего постановления (за исключением приложения к нему) в разделе «Изъятие земельных участков и объектов недвижимости, расположенных на них» официального сайта администрации города Нижнего Новгорода в информационно – телекоммуникационной сети «Интернет» в течение 10 дней со дня его издания.

10. Настоящее постановление вступает в силу со дня его подписания и действует в течение трех лет.

11. Контроль за исполнением настоящего постановления возложить на исполняющего обязанности первого заместителя главы администрации города Нижнего Новгорода Егорова С.А.

Исполняющий полномочия главы города Д.А. Скалкин

АДМИНИСТРАЦИЯ ГОРОДА НИЖНЕГО НОВГОРОДА ПОСТАНОВЛЕНИЕ от 15.03.2024 № 1748

О внесении изменений в постановление администрации города Нижнего Новгорода от 24.04.2017 № 1738

В соответствии со статьей 52 Устава города Нижнего Новгорода и в связи с изменением кадрового состава администрации города Нижнего Новгорода администрация города Нижнего Новгорода **постановляет:**

1. Внести в приложение № 2 к постановлению администрации города Нижнего Новгорода от 24.04.2017 № 1738 «О создании межведомственной городской комиссии по противодействию злоупотреблению наркотическими средствами и их незаконному обороту в городе Нижнем Новгороде» (далее – Комиссия) следующие изменения:

1.1. Вывести из состава Комиссии Рудакова Олега Геннадьевича.
1.2. Внести в состав Комиссии:

Пашонова Дмитрия Сергеевича, начальника отдела по взаимодействию с органами военного управления управления департамента по безопасности и мобилизационной подготовке администрации города Нижнего Новгорода, члена Комиссии;
Лебедеву Ольгу Евгеньевну, начальница учреждения ФКУ «УИИ ГУФСИН России по Нижегородской области», члена Комиссии (по согласованию).

2. Управлению информационной политики администрации города Нижнего Новгорода обеспечить опубликование настоящего постановления в официальном печатном средстве массовой информации – газете «День города. Нижний Новгород».

3. Юридическому департаменту администрации города Нижнего Новгорода (Витушкина Т.А.) обеспечить размещение постановления на официальном сайте администрации города Нижнего Новгорода в информационно – телекоммуникационной сети «Интернет».

4. Контроль за исполнением постановления возложить на заместителя главы администрации города Нижнего Новгорода Кондыреву И.А.
Исполняющий полномочия главы города Д.А. Скалкин

АДМИНИСТРАЦИЯ ГОРОДА НИЖНЕГО НОВГОРОДА ПОСТАНОВЛЕНИЕ от 15.03.2024 № 1750

О внесении изменений в постановление администрации города Нижнего Новгорода от 20.12.2011 № 5337

В соответствии с Законом Нижегородской области от 04.08.2011 № 91-З «Об административных комиссиях в Нижегородской области и о наделении органов местного самоуправления муниципальных районов, муниципальных округов, городских округов Нижегородской области отдельными государственными полномочиями в области законодательства об административных правонарушениях», Кодексом Нижегородской области об административных правонарушениях, в связи с внесением изменений в составы административных комиссий в районах города Нижнего Новгорода администрация города Нижнего Новгорода **постановляет:**

1. Внести в постановление администрации города Нижнего Новгорода от 20.12.2011 № 5337 «О создании административных комиссий в районах города Нижнего Новгорода и утверждении их состава» следующие изменения:

1.1. В пункте 1:
1.1.1. Вывести из состава административной комиссии Автозаводского района города Нижнего Новгорода Лукоянова С.Ю.

1.1.2. Внести в состав административной комиссии Автозаводского района города Нижнего Новгорода:
Чернова А.А. – председателя административной комиссии Автозаводского района города Нижнего Новгорода, исполняющего обязанности первого заместителя главы администрации Автозаводского района города Нижнего Новгорода.

1.1.3. Должность Смирновой Е.А. – юриконсульта МКУ «АТИ г. Нижнего Новгорода», ответственного секретаря комиссии изложить в следующей редакции: «Смирнова Е.А. – ведущий юриконсульт МКУ «АТИ г. Нижнего Новгорода», ответственный секретарь комиссии.».

1.2. В пункте 2:
1.2.1. Должность Логачева С.Р. – юриконсульта МКУ «АТИ г. Нижнего Новгорода», ответственного секретаря комиссии изложить в следующей редакции: «Логачева С.Р. – ведущий юриконсульт МКУ «АТИ г. Нижнего Новгорода», ответственный секретарь комиссии.».

1.3. В пункте 3:
1.3.1. Должность Кутяева Е.В. – юриконсульта МКУ «АТИ г. Нижнего Новгорода» ответственного, секретаря комиссии изложить в следующей редакции: «Кутяева Е.В. – ведущий юриконсульт МКУ «АТИ г. Нижнего Новгорода», ответственный секретарь комиссии.».

1.4. В пункте 4:
1.4.1. Должность Шмелева Е.Б. – юриконсульта МКУ «АТИ г. Нижнего Новгорода», ответственного секретаря комиссии изложить в следующей редакции: «Шмелева Е.Б. – ведущий юриконсульт МКУ «АТИ г. Нижнего Новгорода», ответственный секретарь комиссии.».

1.5. В пункте 5:
1.5.1. Должность Рогачева Е.А. – юриконсульта МКУ «АТИ г. Нижнего Новгорода», ответственного секретаря комиссии изложить в следующей редакции: «Рогачева Е.А. – ведущий юриконсульт МКУ «АТИ г. Нижнего Новгорода», ответственный секретарь комиссии.».

1.6. В пункте 8:
1.6.1. Должность Сучкова А.В. – юриконсульта МКУ «АТИ г. Нижнего Новгорода», ответственного секретаря комиссии изложить в следующей редакции: «Сучкова А.В. – ведущий юриконсульт МКУ «АТИ г. Нижнего Новгорода», ответственный секретарь комиссии.».

2. Управлению информационной политики администрации города Нижнего Новгорода обеспечить опубликование настоящего постановления в официальном печатном средстве массовой информации – газете «День города. Нижний Новгород».

3. Юридическому департаменту администрации города Нижнего Новгорода (Витушкина Т.А.) обеспечить размещение настоящего постановления на официальном сайте администрации города Нижнего Новгорода в информационно – телекоммуникационной сети «Интернет».

Исполняющий полномочия главы города Д.А. Скалкин

АДМИНИСТРАЦИЯ ГОРОДА НИЖНЕГО НОВГОРОДА ПОСТАНОВЛЕНИЕ от 15.03.2024 № 1764

О внесении изменений в постановление администрации города Нижнего Новгорода от 01.09.2017 № 4123

В соответствии с приказом министерства промышленности, торговли и предпринимательства Нижегородской области от 13.09.2016 № 143 «О Порядке разработки и утверждения схем размещения нестационарных торговых объектов», статьями 43, 52 Устава города Нижнего Новгорода, постановлением администрации города Нижнего Новгорода от 30.12.2021 № 6071 «О размещении нестационарных торговых объектов на территории города Нижнего Новгорода и о внесении изменений в постановление администрации города Нижнего Новгорода от 02.09.2013 № 3334, от 19.12.2016 № 4287, от 19.01.2021 № 72, от 22.05.2019 № 1613», а также на основании протоколов заседаний городской комиссии по организации деятельности НТО на территории города Нижнего Новгорода от 09.02.2024 № ГК-07-02/2024, от 27.06.2023 № ГК-43-06/2023, от 28.12.2023 № ГК-75-12/2023, от 26.01.2023 № ГК-05-01/2024, от 31.01.2024 № ГК-06-01/2024, от 23.11.2023 № ГК-69-11/2023, от 14.02.2024 № ГК-08-02/2024 администрация города Нижнего Новгорода **постановляет:**

1. Внести следующие изменения в постановление администрации города Нижнего Новгорода от 01.09.2017 № 4123 «Об утверждении схемы размещения нестационарных торговых объектов на территории города Нижнего Новгорода на 2018 – 2029 годы»:

1.1. В приложении № 1 «Схема размещения нестационарных торговых объектов на территории Автозаводского района города Нижнего Новгорода на 2018-2029 годы»:

1.1.1. Исключить пункт 1.379.
1.1.2. В пункте 1.698 в столбце 5 слова «продтовары» заменить словами «продтовары, мороженое», в столбце 6 цифру «5» заменить цифрами «17».

1.2. В приложении № 2 «Схема размещения нестационарных торговых объектов на территории Канавинского района города Нижнего Новгорода на 2018-2029 годы»:

1.2.1. В пункте 2.191 в столбце 5 слова «продтовары» заменить словами «продтовары/кулинария».

1.2.2. В пункте 2.355 в столбце 6 цифры «10» заменить цифрами «20».

1.2.3. В пункте 2.380 в столбце 5 слова «продовольственные товары» заменить словами «продовольственные товары/кулинария».

1.2.4. В пункте 2.399 в столбце 5 слова «фрукты, овощи» заменить словами «фрукты/овощи/кулинария».

1.2.5. Дополнить пунктом 2.497 следующего содержания:

« 2.497 ул. Архангельская, у д.24 торговый автомат 1 иное (корм для животных и птиц) 1 до 31.12.2029 государственная собственность не разграничена СМСП ».

1.3. В приложении № 3 «Схема размещения нестационарных торговых объектов на территории Ленинского района города Нижнего Новгорода на 2018-2029 годы»:

1.3.1. В пункте 3.066 в столбце 5 слова «продовольственные товары» заменить словами «продтовары (без права реализации табачной продукции)/кулинария».

1.4. В приложении № 4 «Схема размещения нестационарных торговых объектов на территории Московского района города Нижнего Новгорода на 2018-2029 годы»:

1.4.1. В пункте 4.113 в столбце 5 слова «продтовары/продукция общественного питания» заменить словами «продтовары/непродтовары/продукция общественного питания».

1.5. В приложении № 5 «Схема размещения нестационарных торговых объектов на территории Нижегородского района города Нижнего Новгорода на 2018-2029 годы»:

1.5.1. В пункте 5.453 в столбце 5 слова «продукция общественного питания» заменить словом «кулинария».

1.6. В приложении № 7 «Схема размещения нестационарных торговых объектов на территории Советского района города Нижнего Новгорода на 2018 – 2029 годы»:

1.6.1. В пункте 7.222 в столбце 5 слова «продовольственные товары» заменить словами «продовольственные товары/мороженое/кофе и кофейные напитки».

1.7. В приложении № 8 «Схема размещения нестационарных торговых объектов на территории Сормовского района города Нижнего Новгорода на 2018 – 2029 годы»:

1.7.1. Исключить пункт 8.175.
1.7.2. В пункте 8.219 в столбце 6 цифры «150» заменить цифрами «190».

1.8. В приложении № 10 «Схема размещения нестационарных торговых объектов на территории города Нижнего Новгорода на 2018-2029 годы»:

1.8.1. В пункте 10.2 (Нижегородский район) исключить подпункт 5.9.182.
1.8.2. В пункте 10.2 (Нижегородский район) исключить подпункт 5.9.182.
1.8.3. Дополнить пункт 10.2 (Нижегородский район) подпунктом 5.9.234 следующего содержания:

« 5.9.234 ул. Нижне-Волжская набережная, у д.19 палатка (прилегающее кафе) 1 продукция общественно-го питания 83 до 31.12.2029 муниципальная собственность СМСП ».

1.9. В приложении № 12 «Мобильная торговля на территории города Нижнего Новгорода на 2018-2029 годы»:

1.9.1. Пункт 12.6 дополнить подпунктом 6.200 следующего содержания:

« 6.200 пр.Гагарина, у д.115А фудтрак 1 мороженое 10 до 31.12.2029 муниципальная собственность СМСП ».

1.9.2. Пункт 12.6 дополнить подпунктом 6.201 следующего содержания:

« 6.201 пр.Гагарина, у д.222А фудтрак 1 мороженое 10 до 31.12.2029 муниципальная собственность СМСП ».

2. Управлению информационной политики администрации города Нижнего Новгорода обеспечить в течение пяти рабочих дней со дня издания опубликование настоящего постановления в официальном печатном средстве массовой информации – газете «День города. Нижний Новгород».

3. Юридическому департаменту администрации города Нижнего Новгорода (Витушкина Т.А.) обеспечить в течение пяти рабочих дней со дня издания размещение настоящего постановления на официальном сайте администрации города в информационно-телекоммуникационной сети «Интернет».

4. Контроль за исполнением постановления возложить на первого заместителя председателя комитета по управлению городским имуществом и земельными ресурсами, исполняющего обязанности первого заместителя главы администрации города Нижнего Новгорода Егорова С.А.

Исполняющий полномочия главы города Д.А. Скалкин